



СТРАТЕГІЯ РОЗВИТКУ ДЕВЛАДІВСЬКОЇ СІЛЬСЬКОЇ ТЕРИТОРІАЛЬНОЇ ГРОМАДИ НА ПЕРІОД ДО 2027 РОКУ

ЗМІСТ

Вступ

Розділ 1. Аналітична частина

- історичний розвиток;
- географічне розташування;
- природно-ресурсний потенціал;
- характеристика населення та трудових ресурсів;
- наявна інфраструктура (транспортна, житлово-комунальна, поштова та зв'язок, соціальна, торгівлі та послуг, туристична);
- містобудівна документація, а також концепція інтегрованого розвитку території територіальної громади;
- інформація щодо відповідності державній та регіональній стратегіям;
- економічний розвиток;
- фінансовий стан та бюджет територіальної громади;
- органи управління громадою;
- органи самоорганізації населення та громадські об'єднання;
- результати опитування заінтересованих сторін.

Розділ 2. SWOT-аналіз

Розділ 3. Сценарії розвитку територіальної громади

Розділ 4. Стратегічне бачення розвитку територіальної громади

Розділ 5. Стратегічні, оперативні цілі та завдання розвитку територіальної громади

Розділ 6. Проведення моніторингу, оцінювання реалізації Стратегії та управління ризиками

ВСТУП

Стратегія Девладівської сільської територіальної громади розроблена на підставі рішення Девладівської сільської ради від 28 квітня 2023 року №1786-33/VIII «Про початок розроблення проекту Стратегії розвитку Девладівської сільської територіальної громади на період до 2027 року».

Законодавче підґрунтя: Закон України «Про місцеве самоврядування в Україні», Закон України «Про засади державної регіональної політики», Закон України «Про внесення змін до деяких законодавчих актів України щодо засад державної регіональної політики та політики відновлення регіонів і територій», Методичні рекомендації щодо порядку розроблення, затвердження, реалізації, проведення моніторингу та оцінювання реалізації стратегій розвитку територіальних громад, затвержені Наказом Міністерства розвитку громад та територій України від 21 грудня 2022 року № 265.

Стратегія Девладівської сільської територіальної громади розроблялася з урахуванням Державної стратегії регіонального розвитку України на період до 2027 року та Стратегії регіонального розвитку Дніпропетровської області на період до 2027 року, затвердженої рішенням Дніпропетровської обласної ради від 07.08.2020 р. №624-24/VII.

Стратегія розвитку Девладівської сільської територіальної громади (далі – Стратегія) є основним плановим документом розвитку громади на середньострокову перспективу.

Стратегія спрямована, на покращення умов життя мешканців населених пунктів території громади, а також гостей, інвесторів через покращення бізнес-клімату, її туристичної і культурної привабливості, якості життя мешканців та системи надання публічних послуг.

Основою для Стратегії стали конкурентні переваги території, а також ті можливості, які відкриваються через процеси, що відбуваються в зовнішньому оточенні.

Стратегія є координуючим документом, який дозволяє використовувати наявні фінансові та територіальні ресурси цілеспрямовано, тобто більш ефективно.

Стратегія є основним документом середньострокового розвитку Девладівської сільської територіальної громади, який визначає пріоритети та напрямки її розвитку до 2027 року. Реалізація Стратегії передбачається в рамках партнерства влади, громади та бізнесу, де кожен партнер зможе знайти своє місце і свої інтереси та внести відповідний вклад у розвиток території громади, регіону та України в цілому.

Розроблення Стратегії припало на дуже тяжкий для українського суспільства час – час воєнного стану. Проте цей документи надзвичайно важливий, так як після Перемоги потреба у планованому підході до розвитку території буде надзвичайно важливою.

Структура документу Стратегії містить два компоненти – «стратегічний», тобто систему стратегічних і операційних цілей, реалізація яких повинна призвести до досягнення стратегічного бачення розвитку Девладівської сільської територіальної громади та «операційний», як окремі завдання і проекти на період до 2027 року по кожній стратегічній цілі, в рамках яких передбачені реалістичні цілі і досяжні результати, конкретні заходи, прозорі і зрозумілі показники оцінки, потенційні виконавці та фінансові ресурси, необхідні для реалізації проектів. Завершується документ реєстром технічних завдань на проекти місцевого розвитку у форматі, прийнятому в рекомендаціях Міністерства розвитку громад та територій України.

При підготовці аналітичних розділів Стратегії було використано матеріали Міністерства економіки України, Міністерства розвитку громад та територій України, інших міністерств та відомств, Дніпропетровської обласної державної адміністрації, науково-дослідних організацій, Державного комітету статистики України, Головного управління статистики у Дніпропетровській області, Девладівської сільської ради та її виконавчих органів.

Процес розробки Стратегії тривав поетапно, відповідно до методології партисипативного тактичного і стратегічного планування.

Над Стратегією працювала робоча група, створена розпорядженням Девладівського сільського голови від 02.05.2023 року №61-р «Про робочу групу з підготовки проекту стратегії розвитку Девладівської сільської територіальної громади на період до 2027 року», так як однією з основних складових процесу планування було обов'язкова участь в ньому всіх активних та зацікавлених громадян. До робочої групи увійшли представники Виконавчого комітету Девладівської сільської ради, члени виконкому сільської ради, депутати, представники бізнесу та громадські активісти.

Починаючи з червня 2023 року робочою групою проводилися засідання, на яких було розглянуто та обговорено:

- соціально-економічний аналіз громади;
- висновки соціологічного дослідження;
- SWOT-аналіз та сценарії розвитку громади;
- операційний план заходів реалізації Стратегії.

Протягом травня – червня 2023 року серед жителів та представників бізнесу громади було проведено соціологічне дослідження у формі анкетування, в рамках якого по населених пунктах громади були заповнені анкети у кількості 528 примірників та 26 примірників анкет було заповнено представниками бізнесу. Результати опитування наведені в розділі 1 Стратегії.

Розділ 1. Аналітична частина

1. ІСТОРИЧНИЙ РОЗВИТОК.

Історія розвитку території громади починається у кінці XIX ст., 1884 року було засновано Катерининська (тепер Придніпровська) залізниця. Тут було

збудовано станцію та почалася розбудова поселення навколо неї. Залізниця пролягла землями землевласника і підприємця Девладенка. Його іменем і назвали станцію та село.

Водянська сільська рада почала функціонувати у 1925 році і належала до Катеринославської губернії Криворізького повіту з центром у селі Водяне.

1944 рік. Після визволення Софіївського району в роки Другої світової війни 1941 – 1945 рр. від німецьких окупантів Водянська сільська рада відновила свою роботу 31 січня 1944 року з центром у селі Водяне.

1945 рік. Указом Президії Верховної ради СРСР від 16.03.1945 року затверджується новий склад Софіївського району, куди входить і Водянська сільська рада з центром у селі Водяне.

1958 рік. Відповідно до рішення обласного виконкому №612 від 01.07.1958 року центр Водянської сільської ради переходить у робітниче селище Девладове.

Відповідно до рішення облвиконкому №831 від 05.09.1958 року центр Водянської сільської ради знов переносять у село Водяне.

1959 рік. Водянську сільську раду з села Водяне перенесено в селище Девладове.

У жовтні 1959 року до Водянської сільської ради приєднали Криничанську і Довгівську сільські ради.

На той час до складу Водянської сільської ради входило 17 населених пунктів: Водяне, Девладове, Веселе Поле, Ново-Петрівка, Зелений Гай, Грушки, Мар'є-Дмитрівка, Спокойствіс, Червоне Поле, Червоний Яр, Шевченкове, Мала Галичина, Довгівка, Ковальово-Жовтень, Кринички, Оленівка.

З 1959 року Водянська сільська рада знаходиться в приміщенні по вулиці Піонерська, 2 (колись це контора Девладівської МТС) у с.Девладове.

У 1981 – 1982 роках збудовано нове приміщення сільської ради в селі Девладове за адресою вул.Привокзальна, 10.

У 1987 році відповідно до рішення облвиконкому №31 від 21.01.1987 у Софіївському районі ліквідована Водянська сільська рада, а на її території утворена Девладівська сільська рада з центром у селі Девладове та Мар'є-Дмитрівська сільська рада з центром у селі Мар'є-Дмитрівка.



До складу Девладівської сільської ради увійшли населені пункти Девладове, Водяне, Веселе Поле, Зелений Гай, Гончарове, Грушки. В такому складі сільська рада проіснувала до 2017 року.

Станом на 01.01.1975 року населення сільської ради становило 4200 осіб, у с. Девладове було 512 дворів, проживало 1200 осіб.

До процесу об'єднання, станом на січень 2017 року паспорт Девладівської сільської ради мав такий вигляд:

Кількість сіл – 6.

Загальна чисельність населення – 2182 чол.

в т.ч. пенсіонери за віком – 397;

інваліди ВВв – 3;

учасники бойових дій (і прирівняні до них)- 12;

діти війни - 194

учасники ліквідації наслідків аварії на ЧАЕС - 4

інваліди загального захворювання – 24;

ветерани праці -

багатодітні сім'ї – 31;

одинокі матері – 35;

діти під опікою – 24.

Загальна кількість виборців - 1529

Загальна площа земель становила – 7222,4390 га

з них: рілля 5885,72 га, пасовища 265,787 га≈265,8 га, лісосмуги 60,2 га, землі водного фонду-34,8 га, в т.ч.ставки: 30,4 га, інші землі – 945,519 га.

Кількість власників землі та землекористувачів – 117, у т.ч. орендарів – 9 (площа орендованих земель – 4201,387 га), одноосібників – 108.

Середній розмір земельного паю – 8,42 га
Загальна кількість земельних паїв – 615, не витребувані паї відсутні.

Загальна чисельність депутатів сільської ради – 20

На території знаходилися:

Заклади освіти – 2:

Водянська ЗОШ I-III ступенів;

Девладівська ЗОШ I-II ступенів

Дошкільні навчальні заклади – 1

Комунальний заклад «Девладівський дошкільний навчальний заклад
«Буратіно» загального типу»

Заклади охорони здоров'я – 3

Девладівська лікарська амбулаторія;

Водянський ФАП;

Веселопільський ФАП.

Заклади культури – 6:

Клубні заклади – 3:

Водянський Будинок культури

Веселопільський сільський Будинок культури

Девладівський Будинок культури

Бібліотеки - 3:

Девладівська сільська бібліотека,

Водянська сільська бібліотека,

Веселопільська сільська бібліотека

Перелік пам'яток та об'єктів культурної спадщини – 3

Історичні пам'ятники:

Монумент пам'яті воїнам - визволителям 1941-1945 років - с.Девладове

Пам'ятник загиблим воїнам в роки Великої Вітчизняної війни - с.Водяне

Пам'ятник загиблим воїнам в роки Великої Вітчизняної війни - с.Веселе Поле

Агропромисловий комплекс:

Сільськогосподарських підприємств різних форм господарювання – 13

із них: великі промислові підприємства – 2

ТОВ КП «Девладівський елеватор»

Криворізька дирекція залізничних перевезень с.Девладове
сільськогосподарські підприємства - 10

ТОВ – 2

- «Зерно»

- «Квізан», паливний склад № 41»

СТОВ – 1

- «Гончарово»

СФГ – 6

- «Богдан - СВ»

- «Зелений гай»

- «Воля ЗВ»

- «Житниця»

- «Людмила»

- «Россава»

ФГ - 1

- «Веліс НВ»

приватні підприємства – 1

- «ПрАТ «Полтавське ХПП»

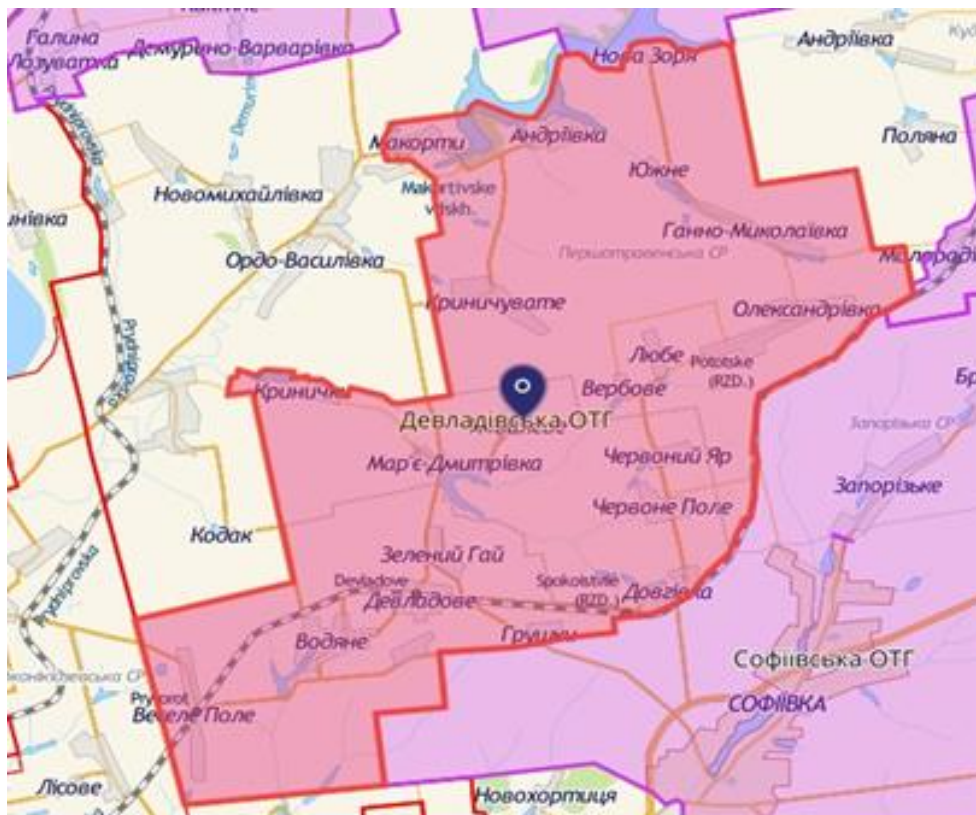
Відповідно до Розпорядження Кабінету Міністрів України від 5 серпня 2015 року №846-р «Про затвердження перспективного плану формування територій громад Дніпропетровської області» в рамках процесу децентралізації та реалізації Закону України «Про добровільне об'єднання територіальних громад» до Переліку спроможних територіальних громад Дніпропетровської області увійшла Девладівська територіальна громада у складі Мар'є-Дмитрівської, Ордо-Василівської, Першотравенської та Девладівської сільських рад.

Враховуючи вищезазначені нормативні акти, Девладівським сільським головою Оленою Вікторівною Неліпою було прийняте розпорядження від 25 січня 2017 року № 04-р «Про ініціювання добровільного об'єднання територіальних громад сіл і селищ Софіївського району Дніпропетровської області», яким було ініційовано добровільне об'єднання територіальних громад селища Девладове, сіл Водяне, Веселе Поле, Гончарове, Грушки, Зелений Гай Девладівської сільської ради, сіл Перше Травня, Андріївка, Вербове, Ганно-Миколаївка, Криничувате, Любе, Макорти, Нова Зоря, Олександрівка, Южне, селища Потоцьке Першотравенської сільської ради, сіл Ордо-Василівка, Володимирівка, Зав'ялівка, Кодак, Мар'є-Костянтинівка, Мар'ївка, Мотина Балка, Новомихайлівка, Райполе, Сергіївка Ордо-Василівської сільської ради та сіл Мар'є-Дмитрівка, Довгівка, Ковалево, Кринички, Червоне Поле, Червоний Яр, Спокойствіє Мар'є-Дмитрівської сільської ради в Девладівську сільську об'єднану територіальну громаду з адміністративним центром в селищі Девладове.

Ініціатива пройшла обговорення та відповідними сільськими радами були прийняті рішення про згоду на об'єднання: Девладівська сільська рада, Першотравенська сільська рада та Мар'є-Дмитрівська сільська рада. Рішення про відмову від об'єднання прийняла лише Ордо-Василівська сільська рада.

Таким чином 18 серпня 2017 року Девладівською сільською радою було прийняте історичне рішення №390-24/УП «Про добровільне об'єднання територіальних громад», яким вирішено об'єднатися з територіальними громадами селища Девладове, сіл Водяне, Веселе Поле, Гончарове, Грушки, Зелений Гай Девладівської сільської ради, сіл Перше Травня, Андріївка, Вербове, Ганно-Миколаївка, Криничувате, Любе, Макорти, Нова Зоря,

Олександрівка, Южне, селища Потоцьке Першотравенської сільської ради та сіл Мар'є-Дмитрівка, Довгівка, Ковалеве, Кринички, Червоне Поле, Червоний Яр, Спокойствіє Мар'є-Дмитрівської сільської ради в Девладівську селищну об'єднану територіальну громаду з адміністративним центром в селищі Девладове.



Цього ж року пройшли вибори до Девладівської сільської ради в складі 24 населених пунктів. Перша сесія сільської ради об'єднаної громади відбулася 30 грудня 2017 року.

В такому складі Девладівська об'єднана територіальна громада проіснувала до 2020 року.

Чергові вибори до місцевих рад у 2020 році проходили вже на новій територіальній основі, яка закріплена в розпорядженнях Кабінету Міністрів України від 20.05.2020 №601-р «Про затвердження перспективного плану формування територій громад Дніпропетровської області» та від 12.06.2020 №709-р «Про визначення адміністративних центрів та затвердження територій територіальних громад Дніпропетровської області».

Відповідно до цих розпоряджень до Девладівської сільської територіальної громади увійшла також територія Ордо-Василівської сільської ради, діяльність якої з набранням повноважень Девладівською сільською радою восьмого скликання була припинена.

Таким чином з листопада 2020 року Девладівська сільська територіальна громада сформована як територія з 34 населеними пунктами та жителями у кількості 6797 осіб.



2. ГЕОГРАФІЧНЕ РОЗТАШУВАННЯ.

Девладівська сільська територіальна громада розташована у південно-західній частині Дніпропетровської області між обласним центром - містом Дніпром (відстань від с-ща Девладове до м.Дніпро – 112,5 км) та районним центром - містом Кривий Ріг (відстань від с-ща Девладове до м.Кривий Ріг – 49,8 км): автошлях Н11.

Населені пункти Девладівської сільської ради займають південно – східну частину Придніпровського узвиштя (висота до 209 м).

Площа територіальної громади складає 40,9 тис. га. За характером рельєфу місцевість – хвиляста рівнина. По території протікає річка Саксагань, є Макортівське водосховище.

Девладівська сільська рада межує з Софіївською (відстань до адмінцентру 11,7 км), Глеюватською (відстань до адмінцентру 34,3 км), Саксаганською (відстань до адмінцентру 43,3 км), Божедарівською, Новопільською територіальними громадами.

Адміністративний центр територіальної громади – селище Девладове.

До складу громади входить 34 населені пункти.

Перелік населених пунктів, які входять до складу громади:

№з\п	Назва	Кількість населення	Площа (га)
1	с-ще Девладове	975	105,4
2	с. Водяне	674	223,8
3	с. Гончарове	112	45,6
4	с. Веселе Поле	297	125,8

5	с. Зелений Гай	113	64,3
6	с. Грушки	24	31,0
7	с. Верbove	9	24,9
8	с. Любе	30	38,0
9	с. Перше Травня	415	136,2
10	с. Олександрівка	93	43,4
11	с. Ганно-Миколаївка	130	96,3
12	с. Южне	24	21,3
13	с. Нова Зоря	33	36,6
14	с. Андріївка	225	96,7
15	с. Криничувате	281	145,8
16	с. Макорти	415	48,65
17	с-ще Потоцьке	12	16,5
18	ст. Спокойствіє	11	5,0
19	с. Червоний Яр	76	48,0
20	с.Мар'є-Дмитрівка	379	76,0
21	с. Кринички	39	22,7
22	с. Ковалеве	3	30,2
23	с. Довгівка	96	86,0
24	с. Червоний Поле	41	60,0
25	с. Ордо-Василівка	560	360,3
26	с. Сергіївка	721	372,9
27	с. Мар'ївка	736	138,1
28	с. Зав'ялівка	53	77,9
29	с. Райполе	78	43,1
30	с. Володимирівка	69	56,6
31	с. Кодак	35	22,9
32	с. Новомихайлівка	7	59,8
33	с. Мар'є-Костянтинівка	10	33,8
34	с. Мотина Балка	21	50,1

Всі населені пункти громади, крім адміністративного центру, входять до складу одного з трьох старостинських округів.

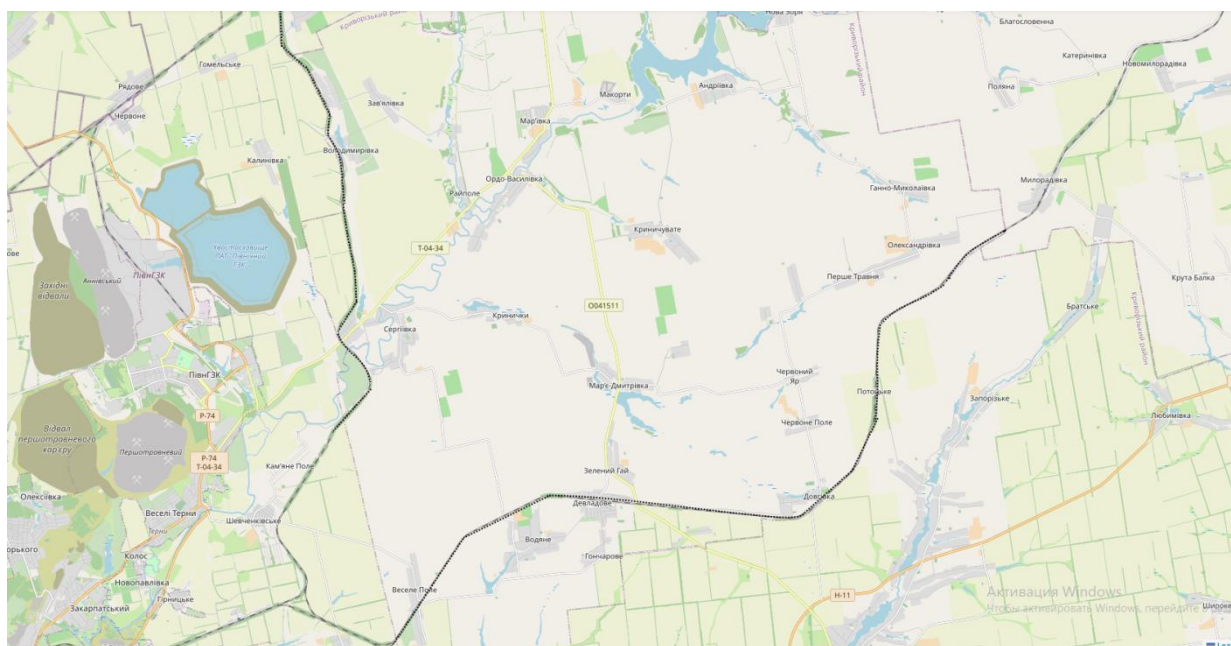
Відповідно до рішення Девладівської сільської ради від 07.12.2020 року №23-1/VIII «Про утворення старостинських округів на території Девладівської сільської ради», створено такі старостинські округи:

1. Мар'є-Дмитрівський старостинський округ з центром в селі Мар'є-Дмитрівка (с.Мар'є-Дмитрівка, с. Довгівка, с.Ковалеве, с.Кринички, с.Червоне Поле, с. Червоний Яр, с. Спокойствіє, с.Водяне, с.Веселе Поле, с.Гончарове, с.Грушки, с.Зелений Гай);

2. Першотравенський старостинський округ з центром в селі Перше Травня (с.Перше Травня, с.Андріївка, с.Вербове, с.Ганно-Миколаївка, с.Криничувате, с.Любе, с.Нова Зоря, с.Олександрівка, с.Южне, с-ще Потоцьке);

3. Ордо-Василівський старостинський округ з центром в селі Ордо-Василівка (с.Ордо-Василівка, с.Макорти,с.Мар'ївка, с.Мар'є-Костянтинівка, с.Райполе, с.Новомихайлівка, с.Зав'ялівка, с.Володимирівка, с. Мотина Балка, с. Сергіївка, с. Кодак).

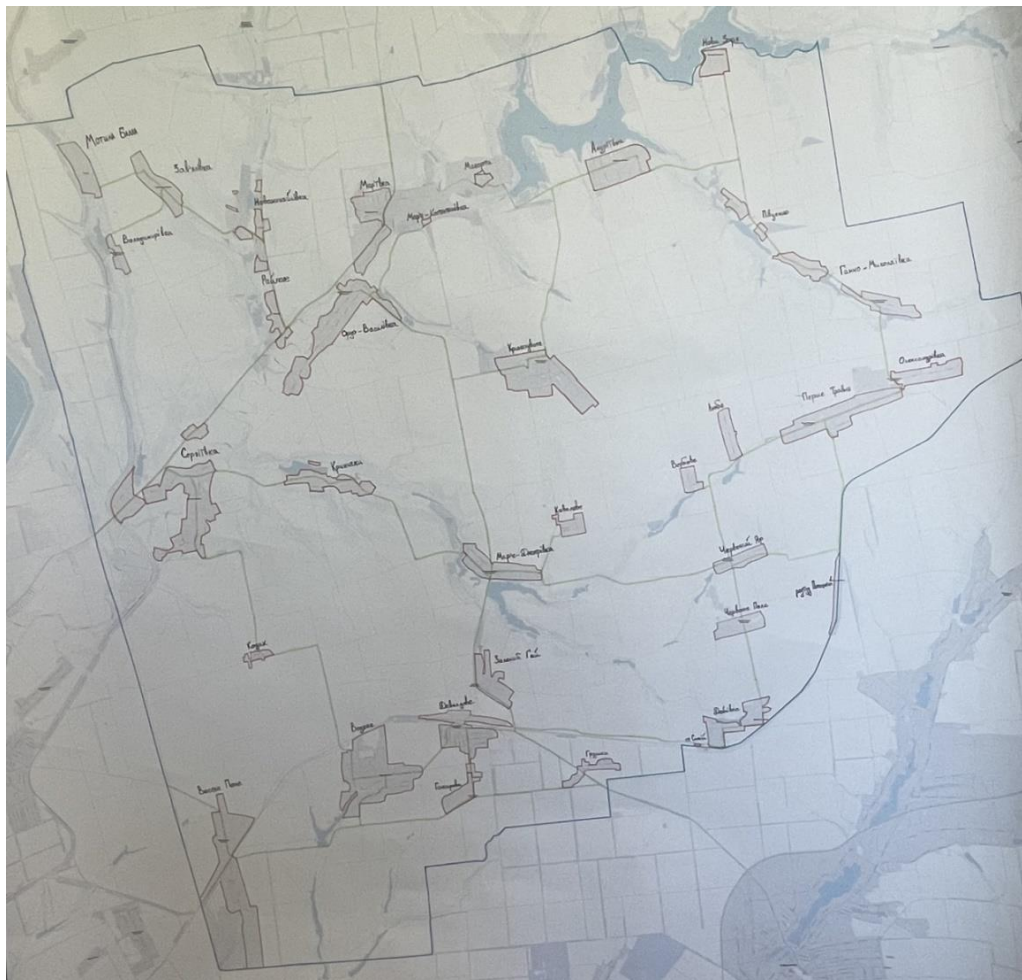
Через територію громади проходить пряме залізничне сполучення м. Кривий Ріг – м. Дніпро (залізнична магістраль, з південного заходу на північний схід – Кривий Ріг-Верхівцеве).



Сільська рада має розвинену мережу автомобільних доріг. Всі населені пункти з'єднані автомобільними дорогами з твердим покриттям.

Через територію сільської ради проходять два автомобільні шляхи територіального значення у Дніпропетровській області – О041511 та Т 0434.





3. ПРИРОДНО-РЕСУРСНИЙ ПОТЕНЦІАЛ.

3.1. Земельні ресурси.

Територія сільської ради входить до Дніпропетровського центрального агрогрунтового району.

Грунтоутворюючими породами виступають леси, лесовидні суглинки, важко суглинистого механічного складу. Грунти представлені мало гумусними чорноземами, місцями слабо змитими, на південному сході і сході території – середньо і сильнозмитими.

Грунти придатні для широкого асортименту зелених насаджень характерних для степової зони і сприятливі для ведення підсобного господарства та розвитку зеленого будівництва.

Грунти сільської ради займають по площі рівний відсоток: чорноземи звичайні мало гумусні на лісових породах – легко глинисті 24,6%, важко суглинисті – 21,4 %; чорноземи звичайні малогумусні слабо розмиті легко глинисті на лісових породах – 10,9 %, чорноземи звичайні мало гумусні слабо змиті, пильовато середньосуглинисті на лісових породах – 21,2%, чорноземи

звичайні малогумусні слабозмиті, пильовато середньосуглинисті на лісових породах – 2,7%, чорноземи звичайні мало гумусні середньо змиті пильовато-важкосуглинисті на лісових породах – 4,5%, чорноземи звичайні мало гумусні середньо змиті в комплексі з чорноземами сильно змитими пильовато важко суглинисті на лісових породах – 2,7%, чорноземи звичайні мало гумусні середньо змиті пильовато середньо суглинисті – 3,7%, інші ґрунти – 8,3%.

Природна рослинність на території сільської ради зберігається окремими ділянками на схилах і днищах балок, в долинах рік. Основні земельні масиви розорані і зайняті посівами сільськогосподарських культур.

Земельний фонд Девладівської сільської Криворізького району станом на 1 січня 2023 року складає 40946,48 га, з них 34952,91 га займають сільськогосподарські угіддя, що свідчить про високий рівень сільськогосподарської освоєності земель. У структурі сільгоспугідь рілля складає 30738,85 га., багаторічні насадження – 59,6617 га, пасовища – 4154,4 га.

Площа лісових земель складає 586,6 га.

Під забудованими землями зайнято 167,4275 га.

Водний фонд становить 607,57 га. з них 360 га складає Макортівське водосховище.

Основними землекористувачами в сільській раді є сільськогосподарські підприємства, у оренді яких перебувають паї громадян, у тому числі: сільськогосподарських товариств – 11, сільськогосподарських фермерських господарств – 46.

Підприємства, організації, установи промисловості, транспорту, зв'язку, займають 617 га.

Землі державної і комунальної власності за законом розмежовані

3.2. Клімат.

Дніпропетровська область розташована в атлантико-кліматичній зоні помірних широт. Через рівнинності території в області відчувається вплив спекотних вітрів з Азії, видозмінених вітрів з тропіків та холодних арктичних вітрів. Погодні коливання умов від помірно-вологих до різко-посушливих. Кількість опадів від 400–430 мм до 450–490 мм, в основному в теплий час року. Кількість безморозних днів від 187 до 228 днів. Зима м'яка, малосніжна. Весна найраніше починається в південно-західних районах області 11–13 березня. Літо настає в першій декаді травня, спекотне і сухе з частими зливами. Осінь починається на початку третьої декади вересня. Абсолютні значення температур: найнижча 11 січня 1940 р. -38,2°C; найвища 15 липня 1950 р. +41,2°C. Найсильніша злива була зафіксована 28 липня 1977 р. у Дніпропетровську. За 2 години випало 120 мм опадів (в 1,3 рази більше ніж під час тропічного циклону). Найбільша кількість опадів 910 мм в 1997 р. зафіксована на метеостанції Чаплине. Найспекотнішим стало літо 1575 р., коли

висохли річки біля Микитиноного перевозу та р. Чортомлик. Найдовша зима тривала у 1677 р. і трималась до 6 травня. В містах радіаційний баланс в середньому вищий на 10%, а температура вища на 0,7-1,5°C. (так званий, міський клімат). Систематичні метеорологічні спостереження почалися у 1883 р. при Катеринославській гімназії. З 1886 р. почали спостерігати за погодою у Реальному училищі. Наприкінці ХІХ ст. відкрилася Ботовичівська станція спостережень в маєтку поміщиків Савицьких. З 1944 р. діє метеостанція «Дніпропетровськ» в аеропорту. Сьогодні 9 метеостанції. Засухи, надмірне зволоження, вітри, сонячні дні – все, що дасть інформацію про переваги чи обмеження у розвитку.

Девладівська сільська територіальна громада знаходиться у південно-східній частині України, у степовій зоні. Це зона помірних широт.

Клімат в громаді помірно-континентальний. У цілому він характеризується відносно прохолодною зимою і спекотним літом. Пересічний річний показник відносної вологості повітря 72%, територія відносить до посушливої і дуже теплої агрокліматичної зони.

Середньорічна температура повітря становить +8,5°C. Середня температура повітря у липні +22,2°C, у січні - -5,1°C. Абсолютний максимум температури +39,3°C (1890 р.), абсолютний мінімум - -35,0°C. Сума активних температур атмосферного повітря (це температури, які є найбільш сприятливими і продуктивними для вегетації рослинності) вище +10°C становить від 3100°C, що дозволяє вирощувати майже всі культури, окрім тропічних.

Тривалість безморозного періоду 175 днів. Середні дати першого та останнього приморозків навесні - 24 квітня, восени - 9 жовтня. Середні дати настання стійких морозів - 10-15 грудня, а їх припинення - 16-21 лютого. Взимку звичайні відлиги - потепління серед зими, кількість таких днів - 45.

3.3. Природні ресурси.

На території Девладівської сільської ради знаходиться 1 водосховище – Макортівське, площа водного дзеркала становить 1300 га та об'єм 57,9 млн.м3, а також 34 ставків загальною площею 222,9 га.

Також на території сільської ради наявні родовища корисних копалин:

- родовище каменю (граніту), піску;
- родовище нікелевих руд.

1961 року почалися роботи на *Девладівському родовищі уранових руд*. В липні 1965 року отримано перший уран на ділянці підземного вилуговування «Девладове». Родовище повністю відпрацьоване в 1983 році.

ДП «СхідГЗК» проведена рекультивация ділянки та землі (235 га) передані в народногосподарське користування.

За даними Головної державної екологічної інспекції, на території колишньої ділянки видобутку урану методом підземного вилуговування ПВ-1 «Девладове» ([Дніпропетровська область](#)) спостерігається значне хімічне та радіоактивне забруднення ґрунтів та підземних вод. Для виявлення реальних масштабів забруднення, прогнозних оцінок розвитку ситуації та розробки коригуючих заходів необхідні відповідні дослідження.

В цей час ДП «Схід ГЗК» за допомогою мережі спостережних свердловин здійснює щорічний моніторинг за якістю підземних вод і ореолами поширення залишкових розчинів, а також радіаційний моніторинг поверхні.

Промисловість Девладівської сільської громади представляють підприємства, які відносяться до добувної промисловості і розроблення кар'єрів: ТОВ «Нерудбудматеріали», ПП «Восход».

Ліси на території Девладівської громади займають лише 1,4% і представлені типом –байрачні. *Байрачні ліси* зростають по схилах ярів і балок. Основні деревні породи тут – берест, дуб, груша, ясен, сосна, липа тощо. До лісів також відносяться полезахисні лісосмуги й насадження вздовж шляхів сполучення. Вони складаються з дуба, клена, білої й жовтої акацій, польового клена, липи тощо.

Одним із найбільших водних об'єктів є Макортівське водосховище. Водосховище на річці Саксагань (басейн Дніпра). Знаходиться поблизу м. Кривий Ріг, на землях Криворізького і П'ятихатського районів. Створене 1958 році. Отримало назву від с. Макорти Криворізького району. Довжина 57 км, ширина до 350 м, пл. 13,3 км². Пересічна глибина 4,35 м, максимальна – 32,5 м. Повний об'єм 57,9 млн. м³. Береги подекуди підвищені, з пологими уступами, порослі чагарниками; рН води 7,3–8,2; її мінералізація 400–800 мг/л, іноді вища; збагачена сполуками азоту, фосфору, заліза. Влітку температура води +21–+26 °С; взимку замерзає, льодостав триває від 2-ї половини грудня до лютого–березня (товщина льоду близько 50 см). На мілководді ростуть очерет, рогоза, глечики, рдесники. Фітопланктон представлений діатомовими, зеленими та синьо-зеленими водоростями. У літньо - осінній період відбувається «цвітіння» води. Водиться багато риб, зокрема щука, лящ, плітка, верховодка. Макортівське водосховище акумулює стік річки Саксагань. Його використовують для промислового водопостачання Криворізького залізничного басейну, питного водопостачання Кривого Рогу та м. П'ятихатки, зрошування сільськогосподарських угідь. Є одним із улюблених місць рекреації місцевих жителів та криворіжців (відпочинок, рибальство). Окрім водосховища на території громади є ще 34 ставки, загальною площею 222,9 га

3.4. Стан довкілля.

Девладівська громада територіально близько розташована до міста Кривого Рогу, яке очолює рейтинг найзабрудненіших міст України, оскільки на

його території працюють гіганти української промисловості: видобувні та металургійні підприємства.

Це зумовлює високий рівень забрудненості повітря.

Шкодить екології сільської ради й розташована в селі Зелений Гай виробнича база з виготовлення асфальто-бетонних сумішей компанії «Автомагістраль-Південь».

Також давньою проблемою Девладівської територіальної громади є закрита уранова шахта неподалік села Довгівка. В період з 1959 по 1983 роки на ділянці підземного родовища «Девладове» загальною площею 235,0 га проводились роботи по видобутку уранової руди методом вилужування. Видобуток був завершений в 1984 році, і у відповідності до діючого на той час законодавства, воно було ліквідоване. Проте наслідки такої діяльності відчувають жителі нашої та сусідньої громади і сьогодні. Вода в колодязях стала непридатною до споживання, бо містить домішки кислот. За даними Державної екологічної інспекції в області, на території колишньої ділянки видобутку урану методом підземного вилужування ПВ-1 «Девладове» спостерігається значне хімічне та радіоактивне забруднення ґрунтів та підземних вод.

На даний час обсяги утворення ТПВ населенням громади в основному невідомі, так як послуга з вивезення ТПВ на території громади не надається. Облаштованих полігонів також немає.

На території Девладівської ОТГ відсутні несанкціоновані сміттєзвалища, час від часу виникають поодинокі навали, які складають не більше 5,0 м³.

На території сільської ради працює Комунальне підприємство «Мар'ївське «ПАЕ», але на даний час в підприємстві відсутня матеріальна база для надання послуги з вивезення сміття.

В громаді прийнято низку документів стосовно охорони навколишнього природного середовища:

Програма охорони природного навколишнього середовища Девладівської сільської ради на 2021-2025 роки;

Положення про Фонд охорони навколишнього середовища Девладівської сільської ради на 2021 – 2025 роки;

Правила благоустрою територій населених пунктів Девладівської сільської ради.

Ведеться робота щодо розробки Схеми санітарного очищення населених пунктів Девладівської сільської ради.

З відкритих джерел вдалося знайти такі дані.

Таблиця 1. Викиди шкідливих речовин в атмосферне повітря, тис. т

Регіони	2018	2019	2020	2021	Збільшення/ зменшення викидів у 2021 проти 2020
Стационарні джерела					
Район			260,0	259,7	-260,0
Область	614,3	576,9	534,7	537,6	+2978,7
Пересувні джерела					
Район	дані в органах Держкомстату відсутні				
Область	дані в органах Держкомстату відсутні				

Динаміка викидів забруднюючих речовин протягом 2014 – 2021 років наведена у таблиці

Викиди по області	2014	2015	2016	2017	2018	2019	2020	2021
Загальна кількість викидів в атмосферне повітря, тис. т в т.ч.	1037,075	876,6	833,0*	657,3*	614,3*	576,9*	534,7*	537,6*
- від стаціонарних джерел забруднення, тис. т	855,775	723,9	833,0	657,3	614,3	576,9	534,7	537,6
- від пересувних джерел забруднення, тис. т	181,3	152,6	**	**	**	**	**	**

* Без врахування викидів від сільськогосподарських тварин

Таблиця 2. Утворення відходів I-III класів небезпеки, тис.т

Показники	2018	2019	2020	2021	2022
Громада всього, тис. м ³ /рік (з розрахунків по Схемі санітарного очищення НП Девладівської сільської ради)	Інформація відсутня	7,25	9,36	14,2	14,2
в т.ч. у спеціально відведених місцях або об'єктах	Такі місця на території громади відсутні				
Район всього	Інформація відсутня				
Область всього	243 598,8	252 234,5	309 398,4	Інформація відсутня	Інформація відсутня

Дніпропетровська область – одна з найбільш промислово розвинених областей України. Статистична інформація за 2021 рік відсутня.

Разом з тим, за даними Головного управління статистики у Дніпропетровській області на підприємствах області протягом 2020 року утворилося 309 398 тис. тонн відходів. Із загального обсягу утворених відходів 25,9 тис. тонн становлять відходи I-III класів небезпеки. Близько 28,2 % (87 132,9 тис. тонн) утилізовано, решта – спалено, у тому числі з метою одержання енергії, передано іншим підприємствам з метою утилізації або видалення та направлено в сховища організованого складування (поховання). Найбільшу частку утворення відходів у 2020 році становлять інші мінеральні відходи,

змішані та недиференційовані матеріали, хімічні відходи, а також побутові та подібні відходи згорання.

4. ХАРАКТЕРИСТИКА НАСЕЛЕННЯ ТА ТРУДОВИХ РЕСУРСІВ

4.1. Чисельність населення і демографічна ситуація

Таблиця 3. Чисельність мешканців, осіб в населених пунктах громади

території	2017	2018	2019	2020	2021	2022
селище Девладове	975	1055	975	975	975	975
село Водяне	674	744	674	674	674	674
село Гончарове	112	124	112	112	112	112
село Веселе Поле	297	357	297	297	297	297
село Зелений Гай	113	118	113	113	113	113
село Грушки	24	23	24	24	24	24
село Вербове			9	9	9	9
село Любе			30	30	30	30
село Перше Травня			415	415	415	415
село Олександрівка			93	93	93	93
село Ганно-Миколаївка			130	130	130	130
село Южне			24	24	24	24
село Нова Зоря			33	33	33	33
село Андріївка			225	225	225	225
село Криничувате			281	281	281	281
село Макорти			415	415	415	415
с-ще Потоцьке			12	12	12	12
село Спокойствіє			11	11	11	11
село Червоний Яр			76	76	76	76
село Мар'є-Дмитрівка			379	379	379	379
село Кринички			39	39	39	39
село Ковалеве			3	3	3	3
село Довгівка			96	96	96	96
село Червоне Поле			41	41	41	41
село Ордо-Василівка				560	560	560
село Сергіївка				721	721	721
село Мар'ївка				736	736	736
село Зав'ялівка				53	53	53
село Райполе				78	78	78
село Володимирівка				69	69	69
село Кодак				30	30	30
село Новомихайлівка				12	12	12
село Мар'є-Костянтинівка				10	10	10
село Мотина Балка				21	21	21
Район, осіб	44 738	44 340	44 049	764 916	749 800	743 934
Область, тис. осіб	3227,1	3227,8	3203,2	3173,3	3138,7	3 096,5

Таблиця 4. Природний та міграційний рух населення, осіб (сумарно по всіх населених пунктах, що увійшли до складу ТГ)

Показники	2017	2018	2019	2020	2021	2022
Народжені	60	53	38	40	33	20
Померлі	111	121	126	111	134	101
Природний приріст	-51	-68	-88	-71	-101	-81
Прибулі	296	392	305	326	140	16 (реєстр 9 міс. не працював)
Вибулі	138	212	214	176	115	32
Сальдо міграції	+158	+180	+91	+150	+25	-16
Загальне збільшення (зменшення)	+107	+112	+3	+79	-76	-97

Таблиця 5. Розподіл населення за віком, осіб (сумарно по всіх населених пунктах, що увійшли до складу ТГ)

Показники	2022
Населення у віці:	
молодшому за працездатний	1043
працездатному	3377
старшому за працездатний	2371
Діти дошкільного віку	298
Діти шкільного віку	763

Таблиця 6. Рівні освіти серед населення у віці понад 18 років (сумарно по всіх населених пунктах, що увійшли до складу ТГ)

2022 рік

Освіта	Разом	В т.ч. чоловіки	В т.ч. жінки
Вища	717	283	434
Професійно-технічна	928	403	525
Середня	4104	1656	2448
Початкова загальна	0	0	0
Без освіти	0	0	0

Таблиця 6. Розподіл населення за віком у населених пунктах, що увійшли до складу ТГ станом на 2023 рік, осіб

Назва населеного пункту громади	Показники населення у віці:				
	молодшому за працездатний	працездатному	старшому за працездатний	діти дошкільного віку	діти шкільного віку
селище Девладове	165	511	299	79	127
село Водяне	104	358	212	29	72

село Гончарове	16	69	27	8	12
село Веселе Поле	39	154	104	11	23
село Зелений Гай	11	66	36	5	6
село Грушки	0	18	6	0	0
село Вербове	0	3	6	0	0
село Любе	0	14	9	2	5
село Перше Травня	79	201	135	16	61
село Олександрівка	31	37	25	10	19
село Ганно- Миколаївка	21	64	45	3	7
село Южне	1	13	10	1	1
село Нова Зоря	10	15	8	4	8
село Андріївка	25	122	78	7	29
село Криничувате	26	147	108	7	20
село Макорти	37	216	162	10	31
с-ще Потоцьке	6	6	0	0	0
село Спокойствіє	0	6	5	0	0
село Червоний Яр	10	43	23	5	8
село Мар'є- Дмитрівка	78	155	146	19	65
село Кринички	6	19	14	1	3
село Ковалеве	0	0	3	0	0
село Довгівка	25	46	25	2	21
село Червоне Поле	13	18	10	1	3
село Ордо- Василівка	92	261	207	30	67
село Сергіївка	120	366	235	20	85

село Мар'ївка	79	333	324	21	59
село Зав'ялівка	4	27	22	0	1
село Райполе	23	25	30	4	15
село Володимирівка	12	31	26	2	9
село Кодак	9	13	9	1	5
село Новомихайлівка	1	5	6	0	1
село Мар'є-Костянтинівка	0	4	6	0	0
село Мотина Балка	0	11	10	0	0

4.2. Зайнятість населення та безробіття

Таблиця 8. Загальні тенденції зміни зайнятості, осіб (сумарно по всіх населених пунктах, що увійшли до складу ТГ)

Регіони	2021	2022
Громада	2581	2542
Район	немає інформації	немає інформації
Область	1351900	1373400

Таблиця 9. Зайнятість за видами діяльності (сумарно по всіх населених пунктах, що увійшли до складу ТГ)

Галузі та види діяльності	2022
Сільське господарство, мисливство, лісове та рибне господарство	1068
Промисловість	83
Будівництво	0
Оптова й роздрібна торгівля; торгівля транспортними засобами; послуги з їх ремонту.	53
Готелі та ресторани	0
Транспорт і зв'язок	59
Культура	24
Приватні підприємці	128
Державне управління	37
Освіта	309
Охорона здоров'я та соціальна допомога	31
В колективному секторі	17
В приватному секторі	532
В державному секторі	192
ЖКГ	9
Всього	2542

Таблиця 10. Розподіл населення за віком станом на 01 січня відповідного року, осіб

Показники	Всього, 2021	У т.ч. жін. 2021	Всього 2022	У т.ч. жін. 2022	Всього, 2023	У т.ч. жін. 2023
У віці молодшому за працездатний 0-14	1028	525	1043	532	1045	541
У працездатному віці 15-64	3387	1773	3379	1764	3377	1768
У віці старшому за працездатний 65+	2381	1352	2378	1350	2371	1348
Діти дошкільного віку 0-6	210	94	225	105	298	113
Діти шкільного віку 7-18	490	224	757	324	773	342
Кількість осіб з інвалідністю	145	57	154	69	160	74
Загальна чисельність ВПО	4	2	280	115	176	102
- ВПО дітей 0-6 років	-	-	20	10	26	15
- ВПО Дітей 6-18 років	-	-	24	8	23	13
Кількість учасників/ць бойових дій/АТО/ООС	96	0	96	0	96	0

5. НАЯВНА ІНФРАСТРУКТУРА.

5.1. Транспортна інфраструктура.

назва показника	од. виміру	показник
Протяжність доріг комунальної власності з твердим покриттям – всього	км	113,5
з них:		
Протяжність ділянок доріг, що потребують негайного ремонту	км	113,5

Транспортне сполучення між населеними пунктами сільської ради здійснюється соціальним рейсом та перевізниками – приватними підприємцями, які здійснюють приміські маршрути в тому числі й по території громади до населених пунктів, розташованих у безпосередній близькості до міста Кривого Рогу (с.Сергіївка, с.Мар'ївка, с.Макорти, с.Андріївка, с.Веселе Поле, с.Водяне, с-ще Девладове). Також ними здійснюється рейс через с.Мар'є-Дмитрівка до міста Дніпра.

Соціальний рейс – здійснюється відповідно до Програми організації перевезень пільгових та найбільш незахищених категорій громадян, розробленої з метою соціального захисту незахищених верств населення та забезпечення можливості безкоштовного пересування цією категорією жителів територією громади для вирішення важливих життєвих питань. Перевезення по соціальному рейсу здійснює Комунальне підприємство «Мар'ївське «ПАЕ», яке має відповідну ліцензію і матеріально-технічну базу.

Матеріально-технічна база Комунального підприємства «Мар'ївське «ПАЕ» потребує оновлення, так як автотранспорт старий і енергозатратний, а також не відповідає вимогам інклюзивності.

5.2. Житлово-комунальне господарство.

5.2.1. Житловий фонд

Таблиця 14. Стан житлового фонду громади

Показники	2021	2022
Заселені будинки разом	3463	3461
у тому числі:- індивідуальні будинки	3194	3192
Житловий фонд, тис. кв. м загальної площі	186065	186031
% помешкань, підключених до комунального водопостачання	11,8	11,8
% помешкань, підключених до комунального газопостачання	59,6	59,6
% помешкань, підключених до комунальної системи каналізації	1,7	1,7
% помешкань, підключених до центрального опалення	0	0

Помешкання – квартира або індивідуальний будинок.

Нове житло в період 2019-2022 років в експлуатацію на території громади не вводилося.

Таблиця 16. Забезпеченість житлом (сумарно по всіх населених пунктах, що увійшли до складу ТГ)

Показники	2018	2019	2020	2021	2022
Загальна площа житла в місті, 1000 м ²	116429	116403	116403	186065	186031
Забезпеченість житлом 1 кв. м на особу по громаді	31,0 м ²	31,0 м ²	31,0 м ²	27,3 м ²	27,3 м ²
Забезпеченість житлом 1 кв. м на особу по області	24,0 м ²	25,6 м ²	26,4 м ²	25,0 м ²	
Забезпеченість житлом 1 кв. м на особу по Україні	*	24,9 м ²	24,9 м ²	25,1 м ²	

5.2.2 Комунальна інфраструктура та інженерні мережі

▪ Водопостачання та водовідведення

Таблиця 17. Водопостачання та водовідведення

Показники	2018	2019	2020	2021	2022
Протяжність мереж водопостачання, км	9	9	9	25	25
Протяжність мереж водовідведення, км	3	3	3	3	3
Споживання питної води, тис. м ³ – всього, у тому числі:	0	0	0	4,8	6,0
- населення	0	0	0	4,8	6,0
- підприємства	0	0	0	0	0

Основні проблеми з водою.

Централізованим водопостачанням з питною водою забезпечено лише село Сергіївка Ордо-Василівського старостинського округу. Села Макорти і Мар'ївка мають централізоване водозабезпечення технічної водою.

Тому найбільшою проблемою вже довгий час для населених пунктів громади є питна вода.

За рахунок коштів сільської ради колодязі на території сільської ради відремонтовані, почищені, вода в них за кошти місцевого бюджету продезинфікована, але згідно з заключенням санітарно-епідеміологічної служби вона непридатна для вживання (містить домішки кислот) як для людей, так і для худоби. Вода в колодязях зіпсувалася тому, що в селі Довгівка з 1959 по 1983 рік добувалися корисні копалини для збагачення уранової руди. По технології для видобування урану використовувалась сірчана кислота, що призвело до псування питної води в колодязях всіх навколишніх сіл.

Тому на більшій території громади люди змушені будувати ємкості для привізної води і то сумнівної якості. Та й не кожному господарю по кишені плата за привізну воду.

Проект, виготовлений за кошти сільського бюджету, яким передбачено будівництво підвідного водогону до населених пунктів сільської ради, дорого вартісний. За кошти сільського бюджету реалізувати його не видається

можливим, а фінансування з державного чи обласного бюджету на його підтримку наразі не заплановане.

5.3. Поштова інфраструктура та зв'язок.

Мобільним зв'язком покрито всю територію. Доступні провайдери: Київстар, МТС, Лайф.

№ п/п	Назва	Адреса	Керівник (П.І.П., тел. сл., дом, стаж перебування на посаді)	Кількість клієнтів
Відділення поштового зв'язку				
1.	Поштове відділення селища Девладове Філія Дніпропетровська дирекція АТ «Укрпошта»	53132, с-ще Девладове, вул.Привокзальна, 10 Криворізький район, Дніпропетровська область	вакансія	160
2.	Поштове відділення села Водяне Філія Дніпропетровська дирекція АТ «Укрпошта»	53130, с. Водяне, вул. Гончарова, буд.39, Криворізький район, Дніпропетровська область	Круглик Надія Миколаївна, 28 років	185
3.	Поштове відділення села Криничувате Філія Дніпропетровська дирекція АТ «Укрпошта»	53123, с.Криничувате, вул.Молодіжна, Криворізький район, Дніпропетровська область	Васильченко Марина Вікторівна, 6 років	157
4.	Поштове відділення села Перше Травня Філія Дніпропетровська дирекція АТ «Укрпошта»	53120, с. Перше Травня, вул. 30-річчя Перемоги, Криворізький район, Дніпропетровська область	Ткач Олена Володимирівна, 12 років	125
5.	Поштове відділення села Ордо-Василівка Філія Дніпропетровська дирекція АТ «Укрпошта»	53110, с. Ордо – Василівка вул.Весняна, буд.50, Криворізький район, Дніпропетровська область	Рубіс Ганна Ярославівна, 33 роки	280
6.	Поштове відділення села Мар'ївка Філія Дніпропетровська дирекція АТ «Укрпошта»	53173, с. Мар'ївка, вул. Центральна, Криворізький район, Дніпропетровська область	Закріплена особа Куриленко Тетяна Федорівна – завідувача ПВПЗ №3	293

ТРАНСПОРТНЕ СПОЛУЧЕННЯ

№ з/п	Назва станції	Адреса	Режим роботи	Основні маршрути	Графік руху
	Залізничні станції				
1	Станція Девладове	селище	0-24	Кривий Ріг – Дніпро	18:25-18:26

		Девладове, вул.Першотра внева, 62А		Дніпро-Кривий Ріг	10:02-10:03
2	Пасажирський залізничний зупинний пункт Приворот	село Веселе Поле, вул.Гагаріна,1	0-24	Кривий Ріг – Дніпро Дніпро-Кривий Ріг	18:16-18:17 10:11-10:12
3	Пасажирський залізничний зупинний пункт Благословенне	-	-	Кривий Ріг – Дніпро Дніпро-Кривий Ріг	18:50-18:51 09:37-09:38
4	Пасажирський залізничний зупинний пункт Спокій	село Спокойствіє	-	Кривий Ріг – Дніпро Дніпро-Кривий Ріг	18:34-18:35 09:53-09:54
5	Пасажирський залізничний зупинний пункт Потоцьке	-	-	Кривий Ріг – Дніпро Дніпро-Кривий Ріг	18:43-18:44 09:44-09:45
6	Станція Зав'ялівка	-	-	П'ятихатки – Кривий Ріг П'ятихатки – Рокувата Рокувата – П'ятихатки Кривий Ріг – П'ятихатки	05:15-05:16 06:49-06:50 09:36-09:38 21:48-21:50

5.4. Соціальна інфраструктура.

5.4.1. Мережа закладів освіти.

Таблиця 22. Дошкільні та загальноосвітні навчальні заклади

Показники	2018	2019	2020	2021	2022
Кількість дошкільних закладів, одиниць	5	5	5	5	5
Кількість дітей в дошкільних закладів, тис. осіб	0,088	0,076	0,086	0,074	0,081
Завантаженість дошкільних закладів (дітей на 100 місць)	27	23	34	31	32
Кількість загальноосвітніх навчальних закладів, одиниць	7	7	7	7	7
Кількість учнів у загальноосвітніх навчальних закладах, осіб	482	479	468	450	458
Кількість вчителів у загальноосвітніх навчальних закладах, осіб	111	110	104	81	78

Таблиця 23. Перелік та опис дошкільних та шкільних закладів.

	Назва та місце розміщення	Рік побудови чи капремонту	Проектна потужність	наповненість	Основна проблема
1	Девладівський КЗДО «Буратіно»	1961	25	24	Відсутність захисної споруди
2	Мар'є-Дмитрівський КЗДО «Дзвіночок»	1993	40	27	Незабезпечені умови у Першотравеській групі короткотривалого перебування для переведення у звичайний режим.
3	Ордо-Василівський КЗДО «Журавлик»	2021	15	15	Відсутність власного харчоблоку
4	Мар'ївський КЗДО «Ягідка»	1971	140	15	Недостатня кількість дітей, відсутність захисної споруди
5	Криничуватський КДНЗ «Сонечко»	2017	30	0	Відсутність контингенту дітей
6	Мар'є-Дмитрівський ліцей Девладівської сільської ради	1992	460	139	Недостатня кількість учнів, не відповідність харчоблоку нормам НАССР, відсутність системи пожежної сигналізації та системи оповіщення людей про пожежу, блискавкозахисту, вогнезахисної обробки дерев'яних конструкцій, недостатня кількість шкільних автобусів
7	Водянська гімназія Девладівської сільської ради	1914	300	83	Недостатня кількість учнів, не відповідність харчоблоку нормам НАССР, відсутність блискавкозахисту, захисна споруда не відповідає нормам ПРУ
8	Девладівська початкова школа Девладівської сільської ради	1950	150	17	Недостатня кількість дітей, відсутність захисної споруди, харчоблоку, системи пожежної сигналізації та системи оповіщення людей про пожежу, блискавкозахисту, вогнезахисної

					обробки дерев'яних конструкцій
9	Першотравенська гімназія Девладівської сільської ради	1924	100	58	Недостатня кількість учнів, не відповідність харчоблоку нормам НАССР
10	Ордо-Василівська гімназія Девладівської сільської ради	1974	300	60	Недостатня кількість учнів, не відповідність харчоблоку нормам НАССР, відсутність системи пожежної сигналізації та системи оповіщення людей про пожежу, блискавкозахисту, вогнезахисної обробки дерев'яних конструкцій, захисна споруда не відповідає нормам ПРУ
11	Мар'ївська гімназія Девладівської сільської ради	1962	320	76	Недостатня кількість учнів, не відповідність харчоблоку нормам НАССР, відсутність системи пожежної сигналізації та системи оповіщення людей про пожежу, блискавкозахисту, вогнезахисної обробки дерев'яних конструкцій, захисна споруда не відповідає нормам ПРУ
12	Сергіївська початкова школа Девладівської сільської ради	1969	300	25	Недостатня кількість учнів, не відповідність харчоблоку нормам НАССР, відсутність системи пожежної сигналізації та системи оповіщення людей про пожежу, блискавкозахисту, вогнезахисної обробки дерев'яних конструкцій

Таблиця 24. Дошкільні та загальноосвітні навчальні заклади

Показник	2018	2019	2020	2021	2022
Кількість штатних працівників педагогічного персоналу					
1. Девладівський КЗДО «Буратіно»	4	4	4	3	3
2. Мар'є-Дмитрівський КЗДО «Дзвіночок»	4	4	4	3	3
3. Ордо-Василівський КЗДО «Журавлик»	3	2	1	2	2

4.Мар'ївський КЗДО «Ягідка»	4	4	4	3	3
5.Криничуватський КДНЗ «Сонечко»	1	0	0	0	0
6.Мар'є-Дмитрівський ліцей Девладівської сільської ради	18	17	17	16	16
7.Водянська гімназія Девладівської сільської ради	16	15	15	13	15
8.Девладівська початкова школа Девладівської сільської ради	12	12	11	5	3
9.Першотравенська гімназія Девладівської сільської ради	16	18	16	14	12
10.Ордо-Василівська гімназія Девладівської сільської ради	14	15	13	12	12
11.Мар'ївська гімназія Девладівської сільської ради	22	21	20	14	13
12.Сергіївська початкова школа Девладівської сільської ради	13	12	12	7	6
разом	127	124	117	92	88
Кількість штатних працівників непедагогічного персоналу					
1.Девладівський КЗДО «Буратіно»	6	6	6	6	6
2.Мар'є-Дмитрівський КЗДО «Дзвіночок»	3	3	3	3	3
3.Ордо-Василівський КЗДО «Журавлик»	4	4	4	5	5
4.Мар'ївський КЗДО «Ягідка»	7	7	7	6	6
5.Криничуватський КДНЗ «Сонечко»	4	2	2	2	2
6.Мар'є-Дмитрівський ліцей Девладівської сільської ради	16	16	16	17	17
7.Водянська гімназія Девладівської сільської ради	11	11	11	11	11
8.Девладівська початкова школа Девладівської сільської ради	7	7	7	8	8
9.Першотравенська гімназія Девладівської сільської ради	10	10	10	10	10
10.Ордо-Василівська гімназія Девладівської сільської ради	13	13	13	14	14
11.Мар'ївська гімназія Девладівської сільської ради	13	13	13	13	13
12.Сергіївська початкова школа Девладівської сільської ради	8	8	8	8	8
разом	102	100	100	103	103
Кількість штатних працівників педагогічного персоналу пенсійного віку					
1.Девладівський КЗДО «Буратіно»	0	0	0	0	0
2.Мар'є-Дмитрівський КЗДО «Дзвіночок»	0	0	0	2	2
3.Ордо-Василівський КЗДО «Журавлик»	0	0	0	0	0
4.Мар'ївський КЗДО «Ягідка»	0	0	0	0	0
5.Криничуватський КДНЗ «Сонечко»	0	0	0	0	0
6.Мар'є-Дмитрівський ліцей Девладівської сільської ради	1	1	1	1	1

7.Водянська гімназія Девладівської сільської ради	1	1	1	0	0
8.Девладівська початкова школа Девладівської сільської ради	1	1	1	1	0
9.Першотравенська гімназія Девладівської сільської ради	1	3	4	4	4
10.Ордо-Василівська гімназія Девладівської сільської ради	3	3	3	4	4
11.Мар'ївська гімназія Девладівської сільської ради	8	8	8	2	1
12.Сергіївська початкова школа Девладівської сільської ради	1	1	1	1	1
разом	16	18	19	15	13
Питома вага непедагогічного персоналу у загальній кількості працівників, %*					
1.Девладівський КЗДО «Буратіно»	60,0	60,0	60,0	66,7	66,7
2.Мар'є-Дмитрівський КЗДО «Дзвіночок»	42,9	42,9	42,9	50,0	50,0
3.Ордо-Василівський КЗДО «Журавлик»	57,1	66,7	80,0	71,4	71,4
4.Мар'ївський КЗДО «Ягідка»	63,6	63,6	63,6	66,7	66,7
5.Криничуватський КДНЗ «Сонечко»	80,0	100,0	100,0	100,0	100,0
6.Мар'є-Дмитрівський ліцей Девладівської сільської ради	47,1	48,5	48,5	51,5	51,5
7.Водянська гімназія Девладівської сільської ради	40,7	42,3	42,3	45,8	42,3
8.Девладівська початкова школа Девладівської сільської ради	36,8	36,8	38,9	61,5	72,7
9.Першотравенська гімназія Девладівської сільської ради	38,5	35,7	38,5	41,7	45,5
10.Ордо-Василівська гімназія Девладівської сільської ради	48,1	46,4	50,0	53,8	53,8
11.Мар'ївська гімназія Девладівської сільської ради	37,1	38,2	39,4	48,1	50,0
12.Сергіївська початкова школа Девладівської сільської ради	38,1	40,0	40,0	53,3	57,1
разом*	44,5	44,6	46,1	52,8	53,9
Питома вага педагогічних працівників пенсійного віку у загальній кількості педагогічних працівників, %**					
1.Девладівський КЗДО «Буратіно»	0	0	0	0	0
2.Мар'є-Дмитрівський КЗДО «Дзвіночок»	0	0	0	66,7	66,7
3.Ордо-Василівський КЗДО «Журавлик»	0	0	0	0	0
4.Мар'ївський КЗДО «Ягідка»	0	0	0	0	0
5.Криничуватський КДНЗ «Сонечко»	0	0	0	0	0
6.Мар'є-Дмитрівський ліцей Девладівської сільської ради	5,56	5,88	5,88	6,25	6,25
7.Водянська гімназія Девладівської сільської ради	6,25	6,67	6,67	0,00	0,00

8.Девладівська початкова школа Девладівської сільської ради	8,33	8,33	9,09	20,00	0,00
9.Першотравенська гімназія Девладівської сільської ради	6,25	16,67	25,00	28,57	33,33
10.Ордо-Василівська гімназія Девладівської сільської ради	21,43	20,00	23,08	33,33	33,33
11.Мар'ївська гімназія Девладівської сільської ради	36,36	38,10	40,00	14,29	7,69
12.Сергіївська початкова школа Девладівської сільської ради	7,69	8,33	8,33	14,29	16,67
разом	12,60	14,52	16,24	16,30	14,77
Кількість учнів					
1.Мар'є-Дмитрівський ліцей Девладівської сільської ради	113	112	122	126	139
2.Водянська гімназія Девладівської сільської ради	66	70	69	90	83
3.Девладівська початкова школа Девладівської сільської ради	47	50	50	26	17
4.Першотравенська гімназія Девладівської сільської ради	55	55	47	50	58
5.Ордо-Василівська гімназія Девладівської сільської ради	68	65	65	63	60
6.Мар'ївська гімназія Девладівської сільської ради	86	82	68	71	76
7.Сергіївська початкова школа Девладівської сільської ради	47	45	47	24	25
разом*	482	479	468	450	458
Кількість учнів, та дітей, які здобувають дошкільну освіту					
1.Девладівський КЗДО «Буратіно»	31	25	25	25	24
2.Мар'є-Дмитрівський КЗДО «Дзвіночок»	24	22	33	33	27
3.Ордо-Василівський КЗДО «Журавлик»	9	8	7	0	15
4.Мар'ївський КЗДО «Ягідка»	21	21	21	16	15
5.Криничуватський КДНЗ «Сонечко»	3	0	0	0	0
разом	88	76	86	74	81
Кількість класів					
1.Мар'є-Дмитрівський ліцей Девладівської сільської ради	11	11	11	11	11
2.Водянська гімназія Девладівської сільської ради	9	9	9	9	9
3.Девладівська початкова школа Девладівської сільської ради	7	6	4	4	3
4.Першотравенська гімназія Девладівської сільської ради	8	7	6	8	8
5.Ордо-Василівська гімназія Девладівської сільської ради	11	10	11	9	9
6.Мар'ївська гімназія Девладівської сільської ради	9	9	10	9	9
7.Сергіївська початкова школа Девладівської сільської ради	6	5	7	4	4
разом	61	57	58	54	53

Фактична наповнюваність класів, учнів на клас **					
1.Мар'є-Дмитрівський ліцей Девладівської сільської ради	10,3	10,2	11,1	11,5	12,6
2.Водянська гімназія Девладівської сільської ради	7,3	7,8	7,7	10,0	9,2
3.Девладівська початкова школа Девладівської сільської ради	6,7	8,3	12,5	6,5	5,7
4.Першотравенська гімназія Девладівської сільської ради	6,9	7,9	7,8	6,3	7,3
5.Ордо-Василівська гімназія Девладівської сільської ради	6,2	6,5	5,9	7,0	6,7
6.Мар'ївська гімназія Девладівської сільської ради	9,6	9,1	6,8	7,9	8,4
7.Сергіївська початкова школа Девладівської сільської ради	7,8	9,0	6,7	6,0	6,3
разом	7,9	8,4	8,1	8,3	8,6
Показник співвідношення кількості учнів на одного вчителя, учнів на вчителя**					
1.Мар'є-Дмитрівський ліцей Девладівської сільської ради	6,3	6,6	7,2	7,9	8,7
2.Водянська гімназія Девладівської сільської ради	4,1	4,7	4,6	6,9	5,5
3.Девладівська початкова школа Девладівської сільської ради	3,9	4,2	4,5	5,2	5,7
4.Першотравенська гімназія Девладівської сільської ради	3,4	3,1	2,9	3,6	4,8
5.Ордо-Василівська гімназія Девладівської сільської ради	4,9	4,3	5,0	5,3	5,0
6.Мар'ївська гімназія Девладівської сільської ради	3,9	3,9	3,4	5,1	5,8
7.Сергіївська початкова школа Девладівської сільської ради	3,6	3,8	3,9	3,4	4,2
Разом	4,3	4,4	4,5	5,6	5,9
Сусідні громади					
1.Вакулівська ОТГ	3,7	4,3	5,6	*	*
2. Софіївська ОТГ	8,5	8,0	11,0	*	*
По області	11,4	14,8	10,0	*	*
Видатки на функціонування закладу (загальний фонд), тис.грн.					
1.Мар'є-Дмитрівський ліцей Девладівської сільської ради	3945,6	4333,5	4331,9	5691,7	6209,3
2.Водянська гімназія Девладівської сільської ради	2972	3264,2	3263	4219,7	4663,9
3.Девладівська початкова школа Девладівської сільської ради	2137,4	2347,5	2346,6	2536,3	1627,4
4.Першотравенська гімназія Девладівської сільської ради	2903,6	3188,9	3187,6	3502,3	3584,9
5.Ордо-Василівська гімназія Девладівської	3640	3564,3	3850,0	4810,2	4563,3

сільської ради					
6.Мар'ївська гімназія Девладівської сільської ради	3856,9	3848,5	4105,0	4780,5	4309,5
7.Сергіївська початкова школа Девладівської сільської ради	2002,8	2386,8	2520,0	2774,4	2092,3
разом	21458,3	22933,7	23604,1	28315,1	27050,6
Видатки на 1 учня, тис. Грн.					
1.Мар'є-Дмитрівський ліцей Девладівської сільської ради	34,92	38,69	35,51	45,17	44,67
2.Водянська гімназія Девладівської сільської ради	45,03	46,63	47,29	46,89	56,19
3.Девладівська початкова школа Девладівської сільської ради	45,48	46,95	46,93	97,55	95,73
4.Першотравенська гімназія Девладівської сільської ради	52,79	57,98	67,82	70,05	61,81
5.Ордо-Василівська гімназія Девладівської сільської ради	53,53	54,84	59,23	76,35	76,06
6.Мар'ївська гімназія Девладівської сільської ради	44,85	46,93	60,37	67,33	56,70
7.Сергіївська початкова школа Девладівської сільської ради	42,61	53,04	53,62	115,60	83,69
Разом	44,52	47,88	50,44	62,92	59,06
Сусідні громади					
1.Вакулівська ОТГ	50,44	56,01	49,37	*	*
2. Софіївська ОТГ	29,39	29,4	28,25	*	*
По області	19,22	21,81	21,10	*	*
Видатки на 1 клас, тис. грн.					
1.Мар'є-Дмитрівський ліцей Девладівської сільської ради	358,7	394,0	393,8	517,4	564,5
2.Водянська гімназія Девладівської сільської ради	330,2	362,7	362,6	468,9	518,2
3.Девладівська початкова школа Девладівської сільської ради	305,3	391,3	586,7	634,1	542,5
4.Першотравенська гімназія Девладівської сільської ради	363,0	455,6	531,3	437,8	448,1
5.Ордо-Василівська гімназія Девладівської сільської ради	330,9	356,4	350,0	534,5	507,0
6.Мар'ївська гімназія Девладівської сільської ради	428,5	427,6	410,5	531,2	478,8
7.Сергіївська початкова школа Девладівської сільської ради	333,8	477,4	360,0	693,6	523,1
Разом	351,8	402,3	407,0	524,4	510,4
Сусідні громади					
1.Вакулівська ОТГ	435,0	496,1	427,3	*	*
2. Софіївська ОТГ	410,9	427,9	475,7	*	*
По області	441,7	521,8	503,7	*	*

Дані ЗНО 2018 – 2022

Предмети	2018	2019	2020	2021	2022
Водянська гімназія Девладівської сільської ради Дніпропетровської області					
Українська мова і література	115	-	-	-	-
Історія України	120	-	-	-	-
Математика	120	-	-	-	-
Фізика	110	-	-	-	-
Біологія	110	-	-	-	-

Предмети	2018	2019	2020	2021	2022
Мар'ївська гімназія Девладівської сільської ради Дніпропетровської області					
Українська мова і література	138,8	113	116,6	152,8	-
Українська мова	-	-	-	145,2	-
Історія України	129,2	123,3	110,7	131,8	-
Математика	120,5	-	130	133,7	-
Фізика	112,5	-	-	-	-
Біологія	126	103	116,5	127,5	-
Хімія	-	-	-	-	-
Географія	102	122	122,3	139	-
Англійська мова	102	-	-	114	-

Предмети	2018	2019	2020	2021	2022
Ордо - Василівська гімназія Девладівської сільської ради Дніпропетровської області					
Українська мова і література	117,4	105,5	107,5	-	-
Історія України	114,5	111	103	-	-
Математика	100	104	-	-	-
Фізика	100	-	-	-	-
Біологія	116,7	-	133	-	-
Географія	-	-	-	-	-

Предмети	2018	2019	2020	2021	2022
Мар'є – Дмитрівський лицей Девладівської сільської ради Дніпропетровської області					
Українська мова і література	-	131,2	-	137,8	141,5
Українська мова	-	-	-	136	-
Історія України	-	124,6	-	140,8	138,8
Математика	-	130,3	-	127,5	130,3
Фізика	-	128	-	-	-
Біологія	-	131,4	-	132,3	-
Хімія	-	-	-	182	-
Географія	-	131,7	-	130,7	-

5.4.2. Мережа закладів охорони здоров'я.

Заклад охорони здоров'я Комунальне некомерційне підприємство «Девладівська амбулаторія загальної практики сімейної медицини» Девладівської сільської ради був утворений у громаді у 2019 році. До цього послуги з первинного медичного обслуговування на території сільської ради надавалися КНП «Софіївський ЦНСП».

До кінця 2019 року відбувалося комплектування штату закладу.

У 2021 році була введена в експлуатацію нова будівля Девладівської лікарської амбулаторії на 1 лікаря з житлом.

Натомість приміщення Ордо-Василівської амбулаторії ЗПСМ пристосоване, будівля введена в експлуатацію у 1911 році.

З 2022 року КНП «Девладівська амбулаторія ЗПСМ» має укладений договір з Національною службою здоров'я України, сімейні лікарі розпочали у 2023 році декларування населення громади.

Таблиця 26.

Показник	2018	2019	2020	2021	2022	Примітки, посилання на джерело інформації
ЗАКЛАДИ ПЕРВИННОЇ МЕДИЧНОЇ ДОПОМОГИ						
Кількість декларацій: - в громаді - в кожного суб'єкта надання послуг - в розрахунку на 1 лікаря	-	-	-	-	-	Статистика поданих декларацій про вибір лікаря первинної медичної допомоги (e-health.gov.ua) – третя сторінка
Кількість лікарів з деклараціями	-	-	-	-	-	Статистика поданих декларацій про вибір лікаря первинної медичної допомоги (e-health.gov.ua) – четверта сторінка
Розподіл декларацій за віком, в т.ч: - Жінки - Чоловіки	0-5 р	06-17р	18-39р	40-64р	65 р+	Статистика поданих декларацій про вибір лікаря первинної медичної допомоги (e-health.gov.ua) – четверта сторінка
Оплати надавачам за програмою медичних гарантій	-	-	-	-	-	Оплати надавачам медичної допомоги за програмою медичних гарантій (e-health.gov.ua) – 2-га сторінка

Сума оплати в розрахунку на 1 лікаря	-	-	-	-	-	Рядок «Оплати надавачам за програмою медичних гарантій» поділити на рядок «Кількість лікарів з деклараціями»
Середньомісячна заробітна плата за 2021 - 2022р: - Керівника - Лікаря - Середнього медичного працівника - Молодшого медичного працівника - Інших працівників				- 8340,1 3 5188,2 4 4355,7 5 4677,3 1	- 18148, 46 8982,5 6 6979,4 4 8813,8 3	Звіт про доходи та витрати надавачів медичних послуг (окремі показники) (e-health.gov.ua) – 6-та сторінка
Структура витрат (придбання та оприбуткування), у %: - Витрати на оплату праці - Придбання ТМЦ - Капітальні інвестиції - Інші витрати(ремонти, комунальні, оплата робіт і послуг)				88,5 100 100 100	99,5 100 100 100	Звіт про доходи та витрати надавачів медичних послуг (окремі показники) (e-health.gov.ua) – 4-та сторінка
ЗАКЛАДИ СПЕЦІАЛІЗОВАНОГО РІВНЯ						
відсутні						

5.4.3. Мережа закладів культури.

Таблиця 27. Місткість споруд культурно-спортивного призначення

Споруда	Скільки відвідувачів вміщує	Події чи заходи, що викликають найбільший приплив гостей
Комунальний заклад «Девладівська сільська бібліотека» Девладівської сільської ради Дніпропетровської області	15	Традиційними стали: Проведення заходів до державних та професійних свят, знаменних, пам'ятних дат і подій, ювілеїв, відзначення свят за народним календарем.
Комунальний заклад «Девладівський будинок культури» Девладівської сільської ради Дніпропетровської області	80	Гурткова робота, клуби за інтересами. Заходи з нагоди Всесвітнього дня миру, День Соборності та Свободи України, Міжнародний день пам'яті жертв
Комунальний заклад «Водянська сільська бібліотека» Девладівської сільської ради Дніпропетровської області	9	Голокосту (січень), День Святого Валентина, День вшанування учасників бойових дій на території інших держав, День Героїв Небесної Сотні,

Комунальний заклад «Водянський будинок культури» Девладівської сільської ради Дніпропетровської області	170	Міжнародний день рідної мови, Масляниця (лютий), Міжнародний Жіночий день, День народження Т.Г.Шевченка, День українського добровольця, Всесвітній день поезії (березень), Міжнародний день дитячої книги, Міжнародний день радіаційних аварій і катастроф (квітень), День Матері в Україні, День пам'яті та примирення в Україні, День вишиванки, День Європи, День науки в Україні, День слов'янської писемності та культури (травень), Міжнародний день захисту дітей, День Конституції України (червень), Український день родини, День Української державності (липень), Міжнародний день молоді, День Державного прапора України, День Незалежності України, День пам'яті захисників України (серпень), День Знань (вересень), Міжнародний день людей похилого віку, День вчителя, День захисників і захисниць України, День Українського козацтва (жовтень), День української писемності та мови, День працівників сільського господарства, День Гідності та Свободи, День пам'яті жертв голодоморів (листопад), День української хустки, День вшанування учасників ліквідації наслідків аварії на Чорнобильській АЕС, День Святого Миколая, Різдво Христове (грудень).
Комунальний заклад «Мар'є-Дмитрівська сільська бібліотека» Девладівської сільської ради Софіївського району Дніпропетровської області	6	
Комунальний заклад «Мар'є-Дмитрівський будинок культури» Девладівської сільської ради Софіївського району Дніпропетровської області	250	
Комунальний заклад «Криничуватський будинок культури» Девладівської сільської ради Софіївського району Дніпропетровської області	192	
Комунальний заклад «Андріївська сільська бібліотека» Девладівської сільської ради Софіївського району Дніпропетровської області	60	
Комунальний заклад «Андріївський будинок культури» Девладівської сільської ради Софіївського району Дніпропетровської області	60	
Комунальний заклад «Макортівська сільська бібліотека» Девладівської сільської ради Софіївського району Дніпропетровської області	10	
Комунальний заклад «Макортівський будинок культури» Девладівської сільської ради Софіївського району Дніпропетровської області	65	
Комунальний заклад «Першотравенська сільська бібліотека» Девладівської сільської ради Софіївського району Дніпропетровської області	10	
Комунальний заклад «Першотравенський будинок культури» Девладівської сільської ради Софіївського району Дніпропетровської області	174	

Комунальний заклад «Веселопільська сільська бібліотека» Девладівської сільської ради Софіївського району Дніпропетровської ради	18	
Комунальний заклад «Веселопільський будинок культури» Девладівської сільської ради Софіївського району Дніпропетровської області	100	
Комунальний заклад «Сергіївська сільська бібліотека» Девладівської сільської ради Дніпропетровської області	10	
Комунальний заклад «Ордо-Василівська сільська бібліотека» Девладівської сільської ради Дніпропетровської області	10	
Комунальний заклад «Ордо-Василівський будинок культури» Девладівської сільської ради Дніпропетровської області	364	

5.4.4. Соціальні послуги.

У травні місяці 2019 року рішенням сесії Девладівської сільської ради було створено Комунальний заклад «Центр надання соціальних послуг» Девладівської сільської ради. Це є комплексний заклад соціального захисту населення, що надає соціальні послуги сім'ям з дітьми та особам, які опинилися в складних життєвих обставинах, особам похилого віку та особам з інвалідністю.

Заклад надає такі соціальні послуги:

- Догляд вдома;
- Соціальна інтеграція та реінтеграція;
- Соціальна адаптація;
- Екстренне (кризове) втручання;
- Соціальний супровід при працевлаштуванні на робочому місці;
- Соціальний супровід сімей, у яких виховуються діти-сироти та діти, позбавлені батьківського піклування;
- Соціальний супровід сімей/осіб, які опинилися в складних життєвих обставинах;
- Догляд та виховання дітей в умовах, наближених до сімейних;
- Соціальна профілактика;
- Консультування;
- Представництво інтересів;
- Посередництво.

Кількість осіб, які потребують таких послуг становить 1200, з них – 615 жінок та 585 - чоловіки.

Соціальні послуги надаються як за місцем проживання отримувача послуг, так і в приміщенні надавача.

5.4.5. Адміністративні послуги.

Децентралізація адміністративних послуг, підвищення їх якості, наближення до громадян, а також подальша розбудова мережі центрів надання адміністративних послуг визначені пріоритетними напрямками реформування системи надання адміністративних послуг в Україні.

Станом на початок 2021 року в рамках участі Девладівської територіальної громади в другій Фазі впровадження напряму з покращення якості надання адміністративних послуг для населення Програми «U-LEAD з Європою» в структурі Виконавчого комітету Девладівської сільської ради створено відділ Центр надання адміністративних послуг, за кошти сільського бюджету здійснено ремонт приміщення для ЦНАП, за грантові кошти Програми «U-LEAD з Європою» облаштовано його необхідними меблями, комп'ютерною технікою, охоронною та пожежною сигналізацією, залізними сейфами, на вікнах встановлені ґрати, що відповідає вимогам законодавства та створює зручні та безпечні умови як для відвідувачів, так і для співробітників відділу.

05 травня 2021 року відбулося відкриття модернізованого центру надання адміністративних послуг Девладівської територіальної громади.

Центр надання адміністративних послуг сільської ради створений з метою комплексного удосконалення системи надання таких послуг. Основні завдання центру – поліпшення якості надання адмінпослуг, включаючи підвищення рівня комфортності обслуговування заявників, їх інформування та консультування.

Відповідно до Рішення Девладівської сільської ради від 14 серпня 2023 року № 1934-37/VIII «Про затвердження Переліку адміністративних послуг, які надаються через відділ – центр надання адміністративних послуг Виконавчого комітету Девладівської сільської ради» відділом – ЦНАП надається 194 адміністративні послуги.

Зокрема, мешканці громади отримують нотаріальні, соціальні, пенсійні та земельні послуги, а також послуги з реєстрації жителів, нерухомості тощо. Завдяки цьому доступ до якісних адміністративних послуг мають 6,8 тисяч мешканців громади з 34 населених пунктів.

Протягом 2023 року відділом – центр надання адміністративних послуг Виконавчого комітету Девладівської сільської ради всього надано 3293 адміністративні послуги, з них:

- 1). послуги соціального характеру - 353;
- 2). зареєстровано заяв щодо надання допомоги на проживання внутрішньо переміщених осіб – 22;
- 3). кількість прийнятих заяв по соціальній програмі «Прихисток» - 22;
- 4). видано витягів з реєстру територіальної громади – 336;

- 5). зареєстровано осіб на території Девладівської сільської ради – 115;
- 6). знято з реєстрації осіб на території Девладівської сільської ради – 239;
- 7). Реалізовано запроваджену послугу «Я –ветеран»:
 - надано 3 послуги інформаційного характеру;
 - надано послугу у оформленні документів для призначення пільг на житло-во-комунальні послуги 2 особам (матері загиблого Захисника та особі, яка є УБД):
- 8). Видано витягів з ДЗК – 204.
- 9). видано довідок різного характеру – 723.

Протягом 10 місяців 2023 року громадянами, які звернулись за послугою «Реєстрація місця проживання», сплачено адміністративних зборів на загальну суму 14186, 75 грн.

Запроваджено також послугу «Мобільний офіс».

Робота даного відділу спрямована на впорядкування та налагодження процесу, пов'язаного з делегуванням повноважень держави органам місцевого самоврядування та недопущенню погіршення умов надання адміністративних послуг. З приєднанням в кінці 2020 року до Девладівської територіальної громади Ордо-Василівської сільської ради виникла потреба у розширенні спектру надання адміністративних послуг.

Зокрема, це стосується послуг з оформлення та видачі паспорта громадянина України для виїзду за кордон з безконтактним електронним носієм або паспорта громадянина України у формі картки.

На сьогодні в Україні існують законодавчі можливості надання адміністративних послуг Державної міграційної служби України з оформлення та видачі паспорта громадянина України для виїзду за кордон з безконтактним електронним носієм або паспорта громадянина України у формі картки в центрі надання адміністративних послуг.

Організація повного циклу прийому та видачі паспорта громадянина України для виїзду за кордон з безконтактним електронним носієм або паспорта громадянина України у формі картки через відділ дасть можливість забезпечити даною послугою орієнтовно до 30 жителів Девладівської громади у місяць, а враховуючи, що ця послуга екстериторіальна, нею зможуть користуватися і гості громади.

Робота над впровадженням нових послуг, зокрема послуг з оформлення та видачі паспорта громадянина України для виїзду за кордон з безконтактним електронним носієм або паспорта громадянина України у формі картки та покращення якості надання існуючих послуг, діджиталізація надання послуг – ось напрямки для подальшого розвитку сфери надання адміністративних послуг в громаді.

5.5. Інфраструктура туризму, торгівлі та послуг.

Інфраструктура туризму в громаді не розвинена. На території відсутні готелі, музеї, турбази, пансіонати та агрооселі. Можливостей для розміщення

гостей у готелях, хостелах, інших місцях для тимчасового перебування та відпочинку відсутні. Не зафіксовані й існуючі туристичні об'єкти.

Це поле для започаткування нового бізнесу, розвитку підприємництва.

По території Девладівської громади протікає річка Саксагань, є багато ставків, Макортівське водосховище. Природа створила безліч мальовничих краєвидів.

Це можна використати і для розвитку вело туризму, і для будівництва агросадіб.

Багато людей займаються розведенням бджіл, що є гарним підґрунтям для розвитку апітуризму.

На території громади налічується 190 об'єктів культурної спадщини: 25 пам'яток історії та 165 пам'яток археології. Значна їх частина потребує ремонтно-реставраційних робіт за умови дотримання вимог Закону України «Про охорону культурної спадщини».

Об'єкти культурної спадщини

Назва об'єкта	Тип пам'ятки (архітектурна, археологічна, монументального мистецтва, тощо)	Місце розташування пам'ятки	Стан пам'ятки	Потенціал для використання в культурі
Братська могила радянських воїнів, які загинули при визволенні с. Девладове в лютому 1944 року.	Історія та монументальне мистецтво	селище Девладове, біля комунального закладу «Девладівська сільська бібліотека»	задов.	Екскурсійне відвідування
Братська могила радянських воїнів, які загинули при визволенні с. Андріївка в грудні 1943 року.	Історія та монументальне мистецтво	с. Андріївка, в парку біля комунального закладу «Андріївський будинок культури»	задов.	Екскурсійне відвідування
Братська могила радянських воїнів, які загинули при визволенні с. Веселе Поле в січні 1944 року.	Історія та монументальне мистецтво	с. Веселе Поле, вулиця Широка	задов.	Екскурсійне відвідування
Братська могила радянських воїнів, які загинули при визволенні с. Водяне в січні 1944 року. Серед похованих Герой Радянського Союзу гв. старший сержант Гончаров Петро Олексійович	Історія та монументальне мистецтво	с. Водяне, біля комунального закладу «Водянський будинок культури»	задов.	Екскурсійне відвідування

Братська могила радянських воїнів, які загинули при визволенні с. Ганно-Миколаївка в листопаді - грудні 1943 року.	Історія та монументальне мистецтво	с. Ганно – Миколаївка, вулиця Широка	задов.	Екскурсійне відвідування
Братська могила радянських воїнів, які загинули при визволенні с. Довгівка в грудні 1943 року	Історія та монументальне мистецтво	с. Довгівка, вулиця Центральна	задов.	Екскурсійне відвідування
Братська могила радянських воїнів, які загинули при визволенні с. Довгівка в грудні 1943 року	Історія та монументальне мистецтво	с. Довгівка, на громадському кладовищі	задов.	Екскурсійне відвідування
Меморіальний комплекс: 1. братська могила радянських воїнів, які загинули при визволенні с. Кринички у листопаді 1943 року. 2. Пам'ятник односельцям	Історія та монументальне мистецтво	с. Кринички, вулиця Набережна	задов.	Екскурсійне відвідування
Братська могила радянських воїнів, які загинули при визволенні с. Криничувате в грудні 1943 року.	Історія та монументальне мистецтво	с. Криничувате, в 1,5 км на південь від села	задов.	Екскурсійне відвідування
Братська могила радянських воїнів, які загинули при звільненні с. Криничувате в грудні 1943 року	Історія та монументальне мистецтво	с. Криничувате, біля комунального закладу «Криничуватський будинок культури»	задов.	Екскурсійне відвідування
Братська могила радянських воїнів, які загинули при визволенні с. Мар'є-Дмитрівка в грудні 1943 року	Історія та монументальне мистецтво	с. Мар'є – Дмитрівка, вулиця Центральна	задов.	Екскурсійне відвідування
Братська могила радянських воїнів, які загинули при звільненні с. Мар'ївка в листопаді 1943 року	Історія та монументальне мистецтво	с. Мар'ївка, біля Мар'ївської гімназії Девладівської сільської ради Дніпропетровської області	задов.	Екскурсійне відвідування
Братська могила радянських воїнів, які загинули при визволенні с. Нова Зоря в грудні 1943 року	Історія та монументальне мистецтво	с. Нова Зоря, між вулицями Польовою та Рибачкою	задов.	Екскурсійне відвідування

Братська могила радянських воїнів, які загинули при визволенні с. Олександрівка в грудні 1943 року.	Історія та монументальне мистецтво	с. Олександрівка, вулиця Святкова	задов.	Екскурсійне відвідування
Братська могила воїнів громадянської війни, які були вбиті бандитами в травні 1920 р і 1921 р. та радянських воїнів, які загинули при визволенні с. Ордо-Василівка в листопаді 1943 р.	Історія та монументальне мистецтво	с. Ордо – Василівка, біля будівлі Ордо – Василівського старостинського округу, вулиця Весняна	задов.	Екскурсійне відвідування
Братська могила радянських воїнів, які загинули при визволенні с. Ордо-Василівка в листопаді 1943 року.	Історія та монументальне мистецтво	с. Ордо – Василівка, біля комунального закладу «Ордо – Василівський будинок культури»	задов.	Екскурсійне відвідування
Меморіальний комплекс: 1. Братська могила радянських воїнів, які загинули при визволенні с. Перше Травня у грудні 1943 року. 2. Пам'ятник односельцям	Історія та монументальне мистецтво	с. Перше Травня, біля будівлі Першотравенського старостинського округу, вул. Центральна	задов.	Екскурсійне відвідування
Братська могила радянських воїнів, які загинули при визволенні с. Сергіївка в листопаді 1943 року.	Історія та монументальне мистецтво	с. Сергіївка, біля комунального закладу «Сергіївська початкова школа Девладівської сільської ради»	задов.	Екскурсійне відвідування
Могила радянського воїна Помельникова П.І.	Історія та монументальне мистецтво	ст. Спокойствие, від станції 300 м на захід, вздовж залізниці, в посадці	задов.	Екскурсійне відвідування
Братська могила радянських воїнів, які загинули при визволенні с. Червоне Поле в листопаді 1943 року.	Історія та монументальне мистецтво	с. Червоне Поле, на громадському кладовищі	задов.	Екскурсійне відвідування
Група могил/дві братські/ радянських воїнів, які померли від ран у медсанбатах, що розміщувалися в с. Південне, при звільненні сіл Софіївського району в грудні 1943 – лютому 1944 роках.	Історія та монументальне мистецтво	с. Южне, на громадському кладовищі	задов.	Екскурсійне відвідування
Братська могила радянських воїнів,	Історія та монументальне	Роз'їзд Потоцьке, біля будинку	задов.	Екскурсійне відвідування

які загинули при визволенні станції Потоцька в грудні 1943 року	мистецтво	колишньої каси		
		с. Андріївка		
Могильник курганний III – I тис. до н.е. Охоронний № 5569 – Дп	Археологія	1,5 км на захід від центру села, 0,5 км на південь від Макортівського водосховища	задов.	Експерсійне відвідування. Проведення наукових досліджень у порядку встановленому законодавством у сфері охорони культурної спадщини
Курган 1 III – I тис. до н.е. Охоронний № 5569/1 – Дп	Археологія	1,5 км на захід від центру села, 0,5 км на південь від Макортівського водосховища	задов.	Експерсійне відвідування. Проведення наукових досліджень у порядку встановленому законодавством у сфері охорони культурної спадщини
Курган 2 III – I тис. до н.е. Охоронний № 5569/2 – Дп	Археологія	1,5 км на захід від центру села, 0,5 км на південь від Макортівського водосховища	задов.	Експерсійне відвідування. Проведення наукових досліджень у порядку встановленому законодавством у сфері охорони культурної спадщини
Курган III – I тис. до н.е. Охоронний № 5570 – Дп	Археологія	2 км на південний захід від центру села, на схід від автодороги Криничувате – Андріївка	задов.	Експерсійне відвідування. Проведення наукових досліджень у порядку встановленому законодавством у сфері охорони культурної спадщини

Курган III – I тис. до н.е. Охоронний № 5571 – Дп	Археологія	1 км на південь від центру села, 0,75 км на схід від балки	задов.	Експурсійне відвідування. Проведення наукових досліджень у порядку встановленому законодавством у сфері охорони культурної спадщини
		с. Веселе Поле		
Курган III – I тис. до н.е. Охоронний № 5398 – Дп	Археологія	2 км на південний схід від центру села та залізниці, 1 км на захід від б. Водяна, 1 км на схід від кладовища, яке розташоване на південній околиці села	задов.	Експурсійне відвідування. Проведення наукових досліджень у порядку встановленому законодавством у сфері охорони культурної спадщини
		с. Володимирівка		
Курган III – I тис. до н.е. Охоронний № 5521 – Дп	Археологія	1,75 км на південний схід від центру села, 1,6 км на схід від залізниці	задов.	Експурсійне відвідування. Проведення наукових досліджень у порядку встановленому законодавством у сфері охорони культурної спадщини
		с. Ганно – Миколаївка		
Курган III – I тис. до н.е. Охоронний № 5572 – Дп	Археологія	1,5 км на захід від північної частини села, 0,75 км на захід від балки	задов.	Експурсійне відвідування. Проведення наукових досліджень у порядку встановленому законодавством у сфері охорони культурної спадщини

Курган III – I тис. до н.е. Охоронний № 5573 – Дп	Археологія	0,5 км на північ від північної частини села	задов.	Екскурсійне відвідування. Проведення наукових досліджень у порядку встановленому законодавством у сфері охорони культурної спадщини
Курган III – I тис. до н.е. Охоронний № 5574 – Дп	Археологія	2 км на північний схід від південної частини села, 0,5 км на південь від б. Крута	задов.	Екскурсійне відвідування. Проведення наукових досліджень у порядку встановленому законодавством у сфері охорони культурної спадщини
		с. Довгівка		
Курган III – I тис. до н.е. Охоронний № 5399 – Дп	Археологія	2,75 км на захід від центру села, 0,5 км на північ від залізниці, під високовольтною лінією електропередачі	задов.	Екскурсійне відвідування. Проведення наукових досліджень у порядку встановленому законодавством у сфері охорони культурної спадщини
		с. Зав'ялівка		
Курган III – I тис. до н.е. Охоронний № 5522 – Дп	Археологія	1,5 км на південний схід від центру села, між б. Мотина та б. Березнеговата	задов.	Екскурсійне відвідування. Проведення наукових досліджень у порядку встановленому законодавством у сфері охорони культурної спадщини
Могильник курганний III – I тис. до н.е. Охоронний № 5523 – Дп	Археологія	3 км на північний захід від центру села, західніше ур.	задов.	Екскурсійне відвідування. Проведення

		Тамаровка, між б. Мотина та р. Демурина		наукових досліджень у порядку встановленому законодавством у сфері охорони культурної спадщини
Курган 1 III – I тис. до н.е. Охоронний № 5523/1 – Дп	Археологія	3 км на північний захід від центру села, західніше ур. Тамаровка, між б. Мотина та р. Демурина	задов.	Експерсійне відвідування. Проведення наукових досліджень у порядку встановленому законодавством у сфері охорони культурної спадщини
Курган 2 III – I тис. до н.е. Охоронний № 5523/2 – Дп	Археологія	3 км на північний захід від центру села, західніше ур. Тамаровка, між б. Мотина та р. Демурина	задов.	Експерсійне відвідування. Проведення наукових досліджень у порядку встановленому законодавством у сфері охорони культурної спадщини
Курган 3 III – I тис. до н.е. Охоронний № 5523/3 – Дп	Археологія	3 км на північний захід від центру села, західніше ур. Тамаровка, між б. Мотина та р. Демурина	задов.	Експерсійне відвідування. Проведення наукових досліджень у порядку встановленому законодавством у сфері охорони культурної спадщини
Курган III – I тис. до н.е. Охоронний № 5524 – Дп	Археологія	2 км на північ від центру села, 0,5 км на південь від ур. Тамаровка, між б. Мотина та р. Демурина	задов.	Експерсійне відвідування. Проведення наукових досліджень у порядку встановленому законодавством

				у сфері охорони культурної спадщини
Курган III – I тис. до н.е. Охоронний № 5525 – Дп	Археологія	0,5 км на південь від центру села, північніше від дороги Зав'ялівка – Володимирівка, між б. Мотина та б. Березнеговата	задов.	Експерсійне відвідування. Проведення наукових досліджень у порядку встановленому законодавством у сфері охорони культурної спадщини
Курган III – I тис. до н.е. Охоронний № 5526 – Дп	Археологія	1,6 км на схід від центру села, 0,7 км на захід від р. Демурина	задов.	Експерсійне відвідування. Проведення наукових досліджень у порядку встановленому законодавством у сфері охорони культурної спадщини
		с. Зелений Гай		
Курган «Могила Девладова» III – I тис. до н.е. Охоронний № 5400 – Дп	Археологія	2 км на південний схід від центру села, 0,5 км на північ від залізниці	задов.	Експерсійне відвідування. Проведення наукових досліджень у порядку встановленому законодавством у сфері охорони культурної спадщини
Курган III – I тис. до н.е. Охоронний № 5401 – Дп	Археологія	1 км на південний схід від центру села, 0,75 км на північ від залізниці	задов.	Експерсійне відвідування. Проведення наукових досліджень у порядку встановленому законодавством у сфері охорони культурної спадщини

Курган III – I тис. до н.е. Охоронний № 5402 – Дп	Археологія	1,5 км на північний захід від центру села, 0,6 км на захід від дороги Девладове – Мар’є-Дмитрівка	задов.	Експерсійне відвідування. Проведення наукових досліджень у порядку встановленому законодавством у сфері охорони культурної спадщини
с. Кодак				
Могильник курганний III – I тис. до н.е. Охоронний № 5527 – Дп	Археологія	1 км на південний захід від центру села	задов.	Експерсійне відвідування. Проведення наукових досліджень у порядку встановленому законодавством у сфері охорони культурної спадщини
Курган 1 III – I тис. до н.е. Охоронний № 5527/1 – Дп	Археологія	1 км на південний захід від центру села	задов.	Експерсійне відвідування. Проведення наукових досліджень у порядку встановленому законодавством у сфері охорони культурної спадщини
Курган 2 III – I тис. до н.е. Охоронний № 5527/2 – Дп	Археологія	1 км на південний захід від центру села	задов.	Експерсійне відвідування. Проведення наукових досліджень у порядку встановленому законодавством у сфері охорони культурної спадщини
Могильник курганний III – I тис. до н.е. Охоронний № 5528 – Дп	Археологія	1,5 км на південний захід від центру села	задов.	Експерсійне відвідування. Проведення наукових

				досліджень у порядку встановленому законодавством у сфері охорони культурної спадщини
Курган 1 III – I тис. до н.е. Охоронний № 5528/1 – Дп	Археологія	1,5 км на південний захід від центру села	задов.	Екскурсійне відвідування. Проведення наукових досліджень у порядку встановленому законодавством у сфері охорони культурної спадщини
Курган 2 III – I тис. до н.е. Охоронний № 5528/2 – Дп	Археологія	1,5 км на південний захід від центру села	задов.	Екскурсійне відвідування. Проведення наукових досліджень у порядку встановленому законодавством у сфері охорони культурної спадщини
Могильник курганний III – I тис. до н.е. Охоронний № 5529 – Дп	Археологія	1,5 км на схід від центру села, 1 км на південь від б. Тишкова	задов.	Екскурсійне відвідування. Проведення наукових досліджень у порядку встановленому законодавством у сфері охорони культурної спадщини
Курган 1 III – I тис. до н.е. Охоронний № 5529/1 – Дп	Археологія	1,5 км на схід від центру села, 1 км на південь від б. Тишкова	задов.	Екскурсійне відвідування. Проведення наукових досліджень у порядку встановленому законодавством у сфері

				охорони культурної спадщини
Курган 2 III – I тис. до н.е. Охоронний № 5529/2 – Дп	Археологія	1,5 км на схід від центру села, 1 км на південь від б. Тишкова	задов.	Екскурсійне відвідування. Проведення наукових досліджень у порядку встановленому законодавством у сфері охорони культурної спадщини
Курган III – I тис. до н.е. Охоронний № 5530 – Дп	Археологія	0,75 км на південь від центру села	задов.	Екскурсійне відвідування. Проведення наукових досліджень у порядку встановленому законодавством у сфері охорони культурної спадщини
		с. Криничувате		
Курган III – I тис. до н.е. Охоронний № 5576 – Дп	Археологія	2,5 км на північний захід від центру села, 0,5 км на захід від б. Кам'янистої	задов.	Екскурсійне відвідування. Проведення наукових досліджень у порядку встановленому законодавством у сфері охорони культурної спадщини
Курган III – I тис. до н.е. Охоронний № 5578 – Дп	Археологія	4 км на схід від центру села	задов.	Екскурсійне відвідування. Проведення наукових досліджень у порядку встановленому законодавством у сфері охорони культурної спадщини

Курган III – I тис. до н.е. Охоронний № 5579 – Дп	Археологія	2 км на південь від центру села	задов.	Експурсійне відвідування. Проведення наукових досліджень у порядку встановленому законодавством у сфері охорони культурної спадщини
		с. Любе		
Курган III – I тис. до н.е. Охоронний № 5580 – Дп	Археологія	2 км на північний захід від центру села, південніше лісосмуги	задов.	Експурсійне відвідування. Проведення наукових досліджень у порядку встановленому законодавством у сфері охорони культурної спадщини
		с. Мар'є – Дмитрівка		
Могильник курганний III – I тис. до н.е. Охоронний № 5403 – Дп	Археологія	2,5 км на північний захід від центру села, по обидва боки від дороги Мар'є- Дмитрівка – Кринички, між б. Криничевата та б. Девладова	задов.	Експурсійне відвідування. Проведення наукових досліджень у порядку встановленому законодавством у сфері охорони культурної спадщини
Курган 1 III – I тис. до н.е. Охоронний № 5403/1 – Дп	Археологія	2,5 км на північний захід від центру села, по обидва боки від дороги Мар'є- Дмитрівка – Кринички, між б. Криничевата та б. Девладова	задов.	Експурсійне відвідування. Проведення наукових досліджень у порядку встановленому законодавством у сфері охорони культурної спадщини
Курган 2 III – I тис. до н.е. Охоронний № 5403/2 – Дп	Археологія	2,5 км на північний захід від центру	задов.	Експурсійне відвідування.

		села, по обидва боки від дороги Мар'є-Дмитрівка – Кринички, між б. Криничевата та б. Девладова		Проведення наукових досліджень у порядку встановленому законодавством у сфері охорони культурної спадщини
Курган III – I тис. до н.е. Охоронний № 5404 – Дп	Археологія	4 км на захід від центру села, 0,25 км на схід від б. Тишкова	задов.	Експерсійне відвідування. Проведення наукових досліджень у порядку встановленому законодавством у сфері охорони культурної спадщини
Курган III – I тис. до н.е. Охоронний № 5405 – Дп	Археологія	2 км на південний схід від центру села, 0,3 км на південь від б. Петина	задов.	Експерсійне відвідування. Проведення наукових досліджень у порядку встановленому законодавством у сфері охорони культурної спадщини
Курган III – I тис. до н.е. Охоронний № 5406 – Дп	Археологія	1,2 км на південний схід від центру села, між б. Петина та б. Девладова	задов.	Експерсійне відвідування. Проведення наукових досліджень у порядку встановленому законодавством у сфері охорони культурної спадщини
		с. Мар'ївка		
Могильник курганний III – I тис. до н.е. Охоронний № 040018-Н	Археологія	6 км на північний схід від села	задов.	Експерсійне відвідування. Проведення наукових досліджень у порядку

				встановленому законодавством у сфері охорони культурної спадщини
Курган 1 III – I тис. до н.е. Охоронний № 040018/1-Н	Археологія	6 км на північний схід від села	задов.	Експерсійне відвідування. Проведення наукових досліджень у порядку встановленому законодавством у сфері охорони культурної спадщини
Курган 2 III – I тис. до н.е. Охоронний № 040018/2-Н	Археологія	6 км на північний схід від села	задов.	Експерсійне відвідування. Проведення наукових досліджень у порядку встановленому законодавством у сфері охорони культурної спадщини
Курган 3 III – I тис. до н.е. Охоронний № 040018/3-Н	Археологія	6 км на північний схід від села	задов.	Експерсійне відвідування. Проведення наукових досліджень у порядку встановленому законодавством у сфері охорони культурної спадщини
Курган 4 III – I тис. до н.е. Охоронний № 040018/4-Н	Археологія	6 км на північний схід від села	задов.	Експерсійне відвідування. Проведення наукових досліджень у порядку встановленому законодавством у сфері охорони культурної спадщини

				спадщини
Курган 5 III – I тис. до н.е. Охоронний № 040018/5-Н	Археологія	6 км на північний схід від села	задов.	Екскурсійне відвідування. Проведення наукових досліджень у порядку встановленому законодавством у сфері охорони культурної спадщини
Курган 6 III – I тис. до н.е. Охоронний № 040018/6-Н	Археологія	6 км на північний схід від села	задов.	Екскурсійне відвідування. Проведення наукових досліджень у порядку встановленому законодавством у сфері охорони культурної спадщини
Курган III – I тис. до н.е. Охоронний № 5531 – Дп	Археологія	1 км на північний схід від центру села, 0,25 км, на схід від автодороги Кривий Ріг – П'ятихатки, 0,4 км на північний схід від кладовища	задов.	Екскурсійне відвідування. Проведення наукових досліджень у порядку встановленому законодавством у сфері охорони культурної спадщини
Могильник курганний III – I тис. до н.е. Охоронний № 5532 – Дп	Археологія	1,5 км на північ від центру села, 0,5 км на захід від автодороги Кривий Ріг – П'ятихатки, південніше польової ґрунтової дороги	задов.	Екскурсійне відвідування. Проведення наукових досліджень у порядку встановленому законодавством у сфері охорони культурної спадщини
Курган 1 III – I тис. до н.е. Охоронний № 5532/1 – Дп	Археологія	1,5 км на північ від центру села, 0,5 км на захід від автодороги Кривий	задов.	Екскурсійне відвідування. Проведення наукових

		Ріг – П'ятихатки, південніше польової ґрунтової дороги		досліджень у порядку встановленому законодавством у сфері охорони культурної спадщини
Курган 2 III – I тис. до н.е. Охоронний № 5532/2 – Дп	Археологія	1,5 км на північ від центру села, 0,5 км на захід від автодороги Кривий Ріг – П'ятихатки, південніше польової ґрунтової дороги	задов.	Екскурсійне відвідування. Проведення наукових досліджень у порядку встановленому законодавством у сфері охорони культурної спадщини
Курган III – I тис. до н.е. Охоронний № 5533 – Дп	Археологія	3 км на північ від центру села, 1 км на захід від автодороги Кривий Ріг – П'ятихатки	задов.	Екскурсійне відвідування. Проведення наукових досліджень у порядку встановленому законодавством у сфері охорони культурної спадщини
Курган III – I тис. до н.е. Охоронний № 5534 – Дп	Археологія	4 км на північ від центру села, 1 км на захід від автодороги Кривий Ріг – П'ятихатки	задов.	Екскурсійне відвідування. Проведення наукових досліджень у порядку встановленому законодавством у сфері охорони культурної спадщини
Могильник курганний III – I тис. до н.е. Охоронний № 5535 – Дп	Археологія	3,9 км на північний схід від центру села, 1,5 км на схід від автодороги Кривий Ріг – П'ятихатки	задов.	Екскурсійне відвідування. Проведення наукових досліджень у порядку встановленому законодавством у сфері

				охорони культурної спадщини
Курган 1 III – I тис. до н.е. Охоронний № 5535/1 – Дп	Археологія	3,9 км на північний схід від центру села, 1,5 км на схід від автодороги Кривий Ріг – П'ятихатки	задов.	Екскурсійне відвідування. Проведення наукових досліджень у порядку встановленому законодавством у сфері охорони культурної спадщини
Курган 2 III – I тис. до н.е. Охоронний № 5535/2 – Дп	Археологія	3,9 км на північний схід від центру села, 1,5 км на схід від автодороги Кривий Ріг – П'ятихатки	задов.	Екскурсійне відвідування. Проведення наукових досліджень у порядку встановленому законодавством у сфері охорони культурної спадщини
Курган III – I тис. до н.е. Охоронний № 5536 – Дп	Археологія	4,8 км на північний схід від центру села, 0,5 км на захід від верхів'я балки Іванової	задов.	Екскурсійне відвідування. Проведення наукових досліджень у порядку встановленому законодавством у сфері охорони культурної спадщини
Могильник курганний III – I тис. до н.е. Охоронний № 5538 – Дп	Археологія	3,5 км на північний схід від центру села, між б. Руднева та б. Іванова	задов.	Екскурсійне відвідування. Проведення наукових досліджень у порядку встановленому законодавством у сфері охорони культурної спадщини
Курган 1 III – I тис. до н.е. Охоронний № 5538/1 – Дп	Археологія	3,5 км на північний схід від центру села,	задов.	Екскурсійне відвідування.

		між б. Руднева та б. Іванова		Проведення наукових досліджень у порядку встановленому законодавством у сфері охорони культурної спадщини
Курган 2 III – I тис. до н.е. Охоронний № 5538/2 – Дп	Археологія	3,5 км на північний схід від центру села, між б. Руднева та б. Іванова	задов.	Експерсійне відвідування. Проведення наукових досліджень у порядку встановленому законодавством у сфері охорони культурної спадщини
Могильник курганний III – I тис. до н.е. Охоронний № 5539 – Дп	Археологія	3 км на північний схід від центру села, 1 км на захід від Макортівського водосховища, між б. Руднева та б. Іванова	задов.	Експерсійне відвідування. Проведення наукових досліджень у порядку встановленому законодавством у сфері охорони культурної спадщини
Курган 1 III – I тис. до н.е. Охоронний № 5539/1 – Дп	Археологія	3 км на північний схід від центру села, 1 км на захід від Макортівського водосховища, між б. Руднева та б. Іванова	задов.	Експерсійне відвідування. Проведення наукових досліджень у порядку встановленому законодавством у сфері охорони культурної спадщини
Курган 2 III – I тис. до н.е. Охоронний № 5539/2 – Дп	Археологія	3 км на північний схід від центру села, 1 км на захід від Макортівського водосховища, між б. Руднева та б. Іванова	задов.	Експерсійне відвідування. Проведення наукових досліджень у порядку встановленому

				законодавством у сфері охорони культурної спадщини
Курган 3 III – I тис. до н.е. Охоронний № 5539/3 – Дп	Археологія	3 км на північний схід від центру села, 1 км на захід від Макортівського водосховища, між б. Руднева та б. Іванова	задов.	Експерсійне відвідування. Проведення наукових досліджень у порядку встановленому законодавством у сфері охорони культурної спадщини
Курган III – I тис. до н.е. Охоронний № 5540 – Дп	Археологія	1,5 км на південний схід від центру села, 1,3 км на північний схід від автодороги Ордо-Василівка – Девладове, північніше польової ґрунтової дороги	задов.	Експерсійне відвідування. Проведення наукових досліджень у порядку встановленому законодавством у сфері охорони культурної спадщини
		с. Новомихайлівка		
Курган III – I тис. до н.е. Охоронний № 5542 – Дп	Археологія	1,25 км на північний схід від центру села, 1,25 км на схід від р. Демурина та ставка	задов.	Експерсійне відвідування. Проведення наукових досліджень у порядку встановленому законодавством у сфері охорони культурної спадщини
Курган III – I тис. до н.е. Охоронний № 5543 – Дп	Археологія	0,7 км на схід від центру села та р. Демурина	задов.	Експерсійне відвідування. Проведення наукових досліджень у порядку встановленому законодавством у сфері охорони культурної спадщини

				спадщини
		с. Ордо – Василівка		
Курган III – I тис. до н.е. Охоронний № 5544 – Дп	Археологія	1,5 км на південь від центру села, 1 км на схід від р. Саксагань	задов.	Екскурсійне відвідування. Проведення наукових досліджень у порядку встановленому законодавством у сфері охорони культурної спадщини
Могильник курганний III – I тис. до н.е. Охоронний № 5545 – Дп	Археологія	2,5 км на південний захід від центру села	задов.	Екскурсійне відвідування. Проведення наукових досліджень у порядку встановленому законодавством у сфері охорони культурної спадщини
Курган 1 III – I тис. до н.е. Охоронний № 5545/1 – Дп	Археологія	2,5 км на південний захід від центру села	задов.	Екскурсійне відвідування. Проведення наукових досліджень у порядку встановленому законодавством у сфері охорони культурної спадщини
Курган 2 III – I тис. до н.е. Охоронний № 5545/2 – Дп	Археологія	2,5 км на південний захід від центру села	задов.	Екскурсійне відвідування. Проведення наукових досліджень у порядку встановленому законодавством у сфері охорони культурної спадщини
Курган III – I тис. до н.е. Охоронний № 5546 – Дп	Археологія	3 км на південний захід від центру села	задов.	Екскурсійне відвідування. Проведення

				наукових досліджень у порядку встановленому законодавством у сфері охорони культурної спадщини
Курган III – I тис. до н.е. Охоронний № 5547 – Дп	Археологія	3,5 км на південь від центру села	задов.	Експерсійне відвідування. Проведення наукових досліджень у порядку встановленому законодавством у сфері охорони культурної спадщини
Могильник курганний III – I тис. до н.е. Охоронний № 5548 – Дп	Археологія	0,6 км на південний захід від південної околиці села, на першій надзаплавній терасі р. Саксагань	задов.	Експерсійне відвідування. Проведення наукових досліджень у порядку встановленому законодавством у сфері охорони культурної спадщини
Курган 1 III – I тис. до н.е. Охоронний № 5548/1 – Дп	Археологія	0,6 км на південний захід від південної околиці села, на першій надзаплавній терасі р. Саксагань	задов.	Експерсійне відвідування. Проведення наукових досліджень у порядку встановленому законодавством у сфері охорони культурної спадщини
Курган 2 III – I тис. до н.е. Охоронний № 5548/2 – Дп	Археологія	0,6 км на південний захід від південної околиці села, на першій надзаплавній терасі р. Саксагань	задов.	Експерсійне відвідування. Проведення наукових досліджень у порядку встановленому законодавством

				у сфері охорони культурної спадщини
Курган III – I тис. до н.е. Охоронний № 5549 – Дп	Археологія	1,2 км на схід від центру села, 0,75 км на захід від б. Криничевата та ставка	задов.	Екскурсійне відвідування. Проведення наукових досліджень у порядку встановленому законодавством у сфері охорони культурної спадщини
Могильник курганний III – I тис. до н.е. Охоронний № 5550 – Дп	Археологія	3,5 км на південний схід від центру села	задов.	Екскурсійне відвідування. Проведення наукових досліджень у порядку встановленому законодавством у сфері охорони культурної спадщини
Курган 1 III – I тис. до н.е. Охоронний № 5550/1 – Дп	Археологія	3,5 км на південний схід від центру села	задов.	Екскурсійне відвідування. Проведення наукових досліджень у порядку встановленому законодавством у сфері охорони культурної спадщини
Курган 2 III – I тис. до н.е. Охоронний № 5550/2 – Дп	Археологія	3,5 км на південний схід від центру села	задов.	Екскурсійне відвідування. Проведення наукових досліджень у порядку встановленому законодавством у сфері охорони культурної спадщини

Курган III – I тис. до н.е. Охоронний № 5551 – Дп	Археологія	3,5 км на південний схід від центру села, 1 км на південь від балки та ставка, 0,3 км на схід від дороги Ордо-Василівка – Девладове	задов.	Екскурсійне відвідування. Проведення наукових досліджень у порядку встановленому законодавством у сфері охорони культурної спадщини
Курган III – I тис. до н.е. Охоронний № 5552 – Дп	Археологія	4,2 км на південний схід від центру села, 0,5 км на схід від дороги Ордо-Василівка – Девладове	задов.	Екскурсійне відвідування. Проведення наукових досліджень у порядку встановленому законодавством у сфері охорони культурної спадщини
Курган III – I тис. до н.е. Охоронний № 5553 – Дп	Археологія	5 км на південний схід від центру села, 0,1 км на схід від дороги Ордо-Василівка – Девладове	задов.	Екскурсійне відвідування. Проведення наукових досліджень у порядку встановленому законодавством у сфері охорони культурної спадщини
		с. Перше Травня		
Курган III – I тис. до н.е. Охоронний № 5581 – Дп	Археологія	1,75 км на північний захід від центру села, 1,5 км на північ від б. Петиної	задов.	Екскурсійне відвідування. Проведення наукових досліджень у порядку встановленому законодавством у сфері охорони культурної спадщини
Курган III – I тис. до н.е. Охоронний № 5582 – Дп	Археологія	1,5 км на північ від центру села, 1,3 км на північ від б. Петиної	задов.	Екскурсійне відвідування. Проведення наукових

				досліджень у порядку встановленому законодавством у сфері охорони культурної спадщини
Курган III – I тис. до н.е. Охоронний № 5583 – Дп	Археологія	1,5 км на південний схід від центру села, 0,25 км на північ від залізниці	задов.	Екскурсійне відвідування. Проведення наукових досліджень у порядку встановленому законодавством у сфері охорони культурної спадщини
		с. Райполе		
Могильник курганий «Никонова могила» III – I тис. до н.е. Охоронний № 5554 – Дп	Археологія	1,7 км на захід від центру села, західніше лісосмуги, між б. Мотина та р. Демурина	задов.	Екскурсійне відвідування. Проведення наукових досліджень у порядку встановленому законодавством у сфері охорони культурної спадщини
Курган 1 III – I тис. до н.е. Охоронний № 5554/1 – Дп	Археологія	1,7 км на захід від центру села, західніше лісосмуги, між б. Мотина та р. Демурина	задов.	Екскурсійне відвідування. Проведення наукових досліджень у порядку встановленому законодавством у сфері охорони культурної спадщини
Курган 2 III – I тис. до н.е. Охоронний № 5554/2 – Дп	Археологія	1,7 км на захід від центру села, західніше лісосмуги, між б. Мотина та р. Демурина	задов.	Екскурсійне відвідування. Проведення наукових досліджень у порядку встановленому законодавством

				у сфері охорони культурної спадщини
Могильник курганний III – I тис. до н.е. Охоронний № 5555 – Дп	Археологія	1,2 на захід від центру села, східніше лісосмуги, між б. Мотина та р. Демурина	задов.	Експертське відвідування. Проведення наукових досліджень у порядку встановленому законодавством у сфері охорони культурної спадщини
Курган 1 III – I тис. до н.е. Охоронний № 5555/1 – Дп	Археологія	1,2 на захід від центру села, східніше лісосмуги, між б. Мотина та р. Демурина	задов.	Експертське відвідування. Проведення наукових досліджень у порядку встановленому законодавством у сфері охорони культурної спадщини
Курган 2 III – I тис. до н.е. Охоронний № 5555/2 – Дп	Археологія	1,2 на захід від центру села, східніше лісосмуги, між б. Мотина та р. Демурина	задов.	Експертське відвідування. Проведення наукових досліджень у порядку встановленому законодавством у сфері охорони культурної спадщини
		с. Сергіївка		
Курган III – I тис. до н.е. Охоронний № 5556 – Дп	Археологія	північна частина села, на надзаплавній терасі р. Саксагань, на городах	задов.	Експертське відвідування. Проведення наукових досліджень у порядку встановленому законодавством у сфері охорони культурної спадщини

<p>Могильник курганний III – I тис. до н.е. Охоронний № 5557 – Дп</p>	<p>Археологія</p>	<p>2 км на північ від центру села, 0,7 – 1,4 км на схід від залізниці</p>	<p>задов.</p>	<p>Екскурсійне відвідування. Проведення наукових досліджень у порядку встановленому законодавством у сфері охорони культурної спадщини</p>
<p>Курган 1 III – I тис. до н.е. Охоронний № 5557/1 – Дп</p>	<p>Археологія</p>	<p>2 км на північ від центру села, 0,7 – 1,4 км на схід від залізниці</p>	<p>задов.</p>	<p>Екскурсійне відвідування. Проведення наукових досліджень у порядку встановленому законодавством у сфері охорони культурної спадщини</p>
<p>Курган 2 III – I тис. до н.е. Охоронний № 5557/2 – Дп</p>	<p>Археологія</p>	<p>2 км на північ від центру села, 0,7 – 1,4 км на схід від залізниці</p>	<p>задов.</p>	<p>Екскурсійне відвідування. Проведення наукових досліджень у порядку встановленому законодавством у сфері охорони культурної спадщини</p>
<p>Могильник курганний III – I тис. до н.е. Охоронний № 5558 – Дп</p>	<p>Археологія</p>	<p>3 км на північ від центру села, 1 км на схід від залізниці</p>	<p>задов.</p>	<p>Екскурсійне відвідування. Проведення наукових досліджень у порядку встановленому законодавством у сфері охорони культурної спадщини</p>
<p>Курган 1 III – I тис. до н.е. Охоронний № 5558/1 – Дп</p>	<p>Археологія</p>	<p>3 км на північ від центру села, 1 км на схід від залізниці</p>	<p>задов.</p>	<p>Екскурсійне відвідування. Проведення наукових досліджень у</p>

				порядку встановленому законодавством у сфері охорони культурної спадщини
Курган 2 III – I тис. до н.е. Охоронний № 5558/2 – Дп	Археологія	3 км на північ від центру села, 1 км на схід від залізниці	задов.	Екскурсійне відвідування. Проведення наукових досліджень у порядку встановленому законодавством у сфері охорони культурної спадщини
Курган III – I тис. до н.е. Охоронний № 5559 – Дп	Археологія	північно-західна околиця села, 0,2 км на схід від дамби ставка, біля кладовища, біля автодороги Кривий Ріг – П'ятихатки	задов.	Екскурсійне відвідування. Проведення наукових досліджень у порядку встановленому законодавством у сфері охорони культурної спадщини
Могильник курганний III – I тис. до н.е. Охоронний № 5560 – Дп	Археологія	1,75 км на захід від центру села, 0,2 км на схід від залізниці, 0,2 км на захід від б. Мотина	задов.	Екскурсійне відвідування. Проведення наукових досліджень у порядку встановленому законодавством у сфері охорони культурної спадщини
Курган 1 III – I тис. до н.е. Охоронний № 5560/1 – Дп	Археологія	1,75 км на захід від центру села, 0,2 км на схід від залізниці, 0,2 км на захід від б. Мотина	задов.	Екскурсійне відвідування. Проведення наукових досліджень у порядку встановленому законодавством у сфері охорони

				культурної спадщини
Курган 2 III – I тис. до н.е. Охоронний № 5560/2 – Дп	Археологія	1,75 км на захід від центру села, 0,2 км на схід від залізниці, 0,2 км на захід від б. Мотина	задов.	Експурсійне відвідування. Проведення наукових досліджень у порядку встановленому законодавством у сфері охорони культурної спадщини
Курган III – I тис. до н.е. Охоронний № 5561 – Дп	Археологія	західна околиця села, в заплаві р. Саксагань, 0,1 км на захід від залізниці	задов.	Експурсійне відвідування. Проведення наукових досліджень у порядку встановленому законодавством у сфері охорони культурної спадщини
Курган III – I тис. до н.е. Охоронний № 5562 – Дп	Археологія	2 км на захід від центру села, 0,5 км на захід від б. Мотина та ставка, 0,2 км на захід від залізниці	задов.	Експурсійне відвідування. Проведення наукових досліджень у порядку встановленому законодавством у сфері охорони культурної спадщини
Курган III – I тис. до н.е. Охоронний № 5563 – Дп	Археологія	2,3 км на північний захід від центру села, 0,5 км на захід від залізниці	задов.	Експурсійне відвідування. Проведення наукових досліджень у порядку встановленому законодавством у сфері охорони культурної спадщини
Курган III – I тис. до н.е. Охоронний № 5564 – Дп	Археологія	3 км на північний захід від центру села, 0,5 км на захід	задов.	Експурсійне відвідування. Проведення

		від залізниці		наукових досліджень у порядку встановленому законодавством у сфері охорони культурної спадщини
Курган III – I тис. до н.е. Охоронний № 5565 – Дп	Археологія	2 км на південь від центру села, 0,5 км на схід від залізниці	задов.	Експерсійне відвідування. Проведення наукових досліджень у порядку встановленому законодавством у сфері охорони культурної спадщини
Могильник курганний III – I тис. до н.е. Охоронний № 5566 – Дп	Археологія	2 км на південний схід від центру села, 0,25 км на захід від дороги Сергіївка – Кодак	задов.	Експерсійне відвідування. Проведення наукових досліджень у порядку встановленому законодавством у сфері охорони культурної спадщини
Курган 1 III – I тис. до н.е. Охоронний № 5566/1 – Дп	Археологія	2 км на південний схід від центру села, 0,25 км на захід від дороги Сергіївка – Кодак	задов.	Експерсійне відвідування. Проведення наукових досліджень у порядку встановленому законодавством у сфері охорони культурної спадщини
Курган 2 III – I тис. до н.е. Охоронний № 5566/2 – Дп	Археологія	2 км на південний схід від центру села, 0,25 км на захід від дороги Сергіївка – Кодак	задов.	Експерсійне відвідування. Проведення наукових досліджень у порядку встановленому законодавством

				у сфері охорони культурної спадщини
Курган III – I тис. до н.е. Охоронний № 5567 – Дп	Археологія	3 км на південний схід від центру села, 0,15 км на захід від дороги Сергіївка – Кодак	задов.	Екскурсійне відвідування. Проведення наукових досліджень у порядку встановленому законодавством у сфері охорони культурної спадщини
Могильник курганний III – I тис. до н.е. Охоронний № 5568 – Дп	Археологія	1 км на схід від центру села, між б. Тернувата та б. Тишкова	задов.	Екскурсійне відвідування. Проведення наукових досліджень у порядку встановленому законодавством у сфері охорони культурної спадщини
Курган 1 III – I тис. до н.е. Охоронний № 5568/1 – Дп	Археологія	1 км на схід від центру села, між б. Тернувата та б. Тишкова	задов.	Екскурсійне відвідування. Проведення наукових досліджень у порядку встановленому законодавством у сфері охорони культурної спадщини
Курган 2 III – I тис. до н.е. Охоронний № 5568/2 – Дп	Археологія	1 км на схід від центру села, між б. Тернувата та б. Тишкова	задов.	Екскурсійне відвідування. Проведення наукових досліджень у порядку встановленому законодавством у сфері охорони культурної спадщини
Курган 3 III – I тис. до н.е.	Археологія	1 км на схід від	задов.	Екскурсійне

Охоронний № 5568/3 – Дп		центру села, між б. Тернувата та б. Тишкова		відвідування. Проведення наукових досліджень у порядку встановленому законодавством у сфері охорони культурної спадщини
Курган 4 III – I тис. до н.е. Охоронний № 5568/4 – Дп	Археологія	1 км на схід від центру села, між б. Тернувата та б. Тишкова	задов.	Експерсійне відвідування. Проведення наукових досліджень у порядку встановленому законодавством у сфері охорони культурної спадщини
Курган 5 III – I тис. до н.е. Охоронний № 5568/5 – Дп	Археологія	1 км на схід від центру села, між б. Тернувата та б. Тишкова	задов.	Експерсійне відвідування. Проведення наукових досліджень у порядку встановленому законодавством у сфері охорони культурної спадщини
		с. Червоне Поле		
Курган III – I тис. до н.е. Охоронний № 5407 – Дп	Археологія	2,5 км на північний захід від центру села, між б. Девладова та б. Петина	задов.	Експерсійне відвідування. Проведення наукових досліджень у порядку встановленому законодавством у сфері охорони культурної спадщини
Курган III – I тис. до н.е. Охоронний № 5408 – Дп	Археологія	0,75 км на південний схід від центру села, 0,5 км на південь від б. Девладова	задов.	Експерсійне відвідування. Проведення наукових досліджень у

				порядку встановленому законодавством у сфері охорони культурної спадщини
Курган III – I тис. до н.е. Охоронний № 5409 – Дп	Археологія	1 км на південний захід від центру села, 0,5 км на південь від б. Девладова	задов.	Експерсійне відвідування. Проведення наукових досліджень у порядку встановленому законодавством у сфері охорони культурної спадщини
		с. Южне		
Курган III – I тис. до н.е. Охоронний № 5575 – Дп	Археологія	1,5 км на північний схід від північної частини села, 0,8 км на схід від автодороги Нова Зоря – Южне	задов.	Експерсійне відвідування. Проведення наукових досліджень у порядку встановленому законодавством у сфері охорони культурної спадщини
Могильник курганний III – I тис. до н.е. Охоронний № 5577 – Дп	Археологія	2 км на південний захід від центру села, по обидва боки від лісосмуги	задов.	Експерсійне відвідування. Проведення наукових досліджень у порядку встановленому законодавством у сфері охорони культурної спадщини
Курган I III – I тис. до н.е. Охоронний № 5577/1 – Дп	Археологія	2 км на південний захід від центру села, по обидва боки від лісосмуги	задов.	Експерсійне відвідування. Проведення наукових досліджень у порядку встановленому законодавством

				у сфері охорони культурної спадщини
Курган 2 III – I тис. до н.е. Охоронний № 5577/2 – Дп	Археологія	2 км на південний захід від центру села, по обидва боки від лісосмуги	задов.	Екскурсійне відвідування. Проведення наукових досліджень у порядку встановленому законодавством у сфері охорони культурної спадщини

Можливості для розміщення гостей у готелях, пансіонатах, турбазах, агрооселях.

На території Девладівської громади відсутня можливість розміщення гостей, в зв'язку з відсутністю готелей, зелених садиб, турбаз.

Туристичний потенціал території не використовується. Підприємництво в даній галузі не розвивається, не дивлячись на мальовничість території та наявність рекреаційних зон.

Також на території не розвинена галузь надання побутових послуг (перукарня, ремонт взуття, одягу, СТО та інше), громадського харчування, немає аптек.

6. МІСТОБУДІВНА ДОКУМЕНТАЦІЯ.

Відповідно до Закону України «Про регулювання містобудівної діяльності», планування територій на місцевому рівні здійснюється шляхом розроблення та затвердження генеральних планів населених пунктів, планів зонування територій і детальних планів території. Відповідно до статті 5 Закону України «Про регулювання містобудівної діяльності» програми розвитку регіонів та населених пунктів, програми господарського, соціального та культурного розвитку повинні узгоджуватися з містобудівною документацією відповідного рівня.

За сучасними умовами і потребами у містобудівній діяльності, використанні територіальних ресурсів, зміни напрямків і пріоритетів в господарській діяльності на території населеного пункту, виникає об'єктивна необхідність коригування наявної містобудівної документації.

Враховуючи вищезазначене Девладівською сільською радою розроблено нову містобудівну документацію на населені пункти громади:

1. ГЕНЕРАЛЬНИЙ ПЛАН С. ДЕВЛАДОВЕ ДЕВЛАДІВСЬКОЇ СІЛЬСЬКОЇ РАДИ СОФІЇВСЬКОГО РАЙОНУ ДНІПРОПЕТРОВСЬКОЇ ОБЛАСТІ.

2. ГЕНЕРАЛЬНИЙ ПЛАН С. МАКОРТИ ДЕВЛАДІВСЬКОЇ СІЛЬСЬКОЇ РАДИ СОФІЇВСЬКОГО РАЙОНУ ДНІПРОПЕТРОВСЬКОЇ ОБЛАСТІ.

3. Генеральний план та план зонування території населеного пункту с. Перше Травня Криворізького району Дніпропетровської області.

4. Генеральний план та план зонування території населеного пункту с. Мар'є-Дмитрівка Криворізького району Дніпропетровської області.

5. Генеральний план та план зонування території населеного пункту с. Водяне Криворізького району Дніпропетровської області.

В процесі розроблення генеральні плани на населені пункти с. Ордо-Василівка, с. Сергіївка, с. Мар'ївка.

У 2022 році виготовлено технічну документації з нормативної грошової оцінки с. Девладове та розроблено проекти землеустрою щодо встановлення та зміни меж адміністративно-територіальних одиниць, з урахуванням генеральних планів населених пунктів селища Девладове та села Макорти. Відповідно до цих проектів встановлені межі населеного пункту с. Девладове, які в подальшому додатково відображатимуться на топографічній карті та кадастрових планово-картографічних матеріалах.

Автомобільні дороги загального користування місцевого значення:

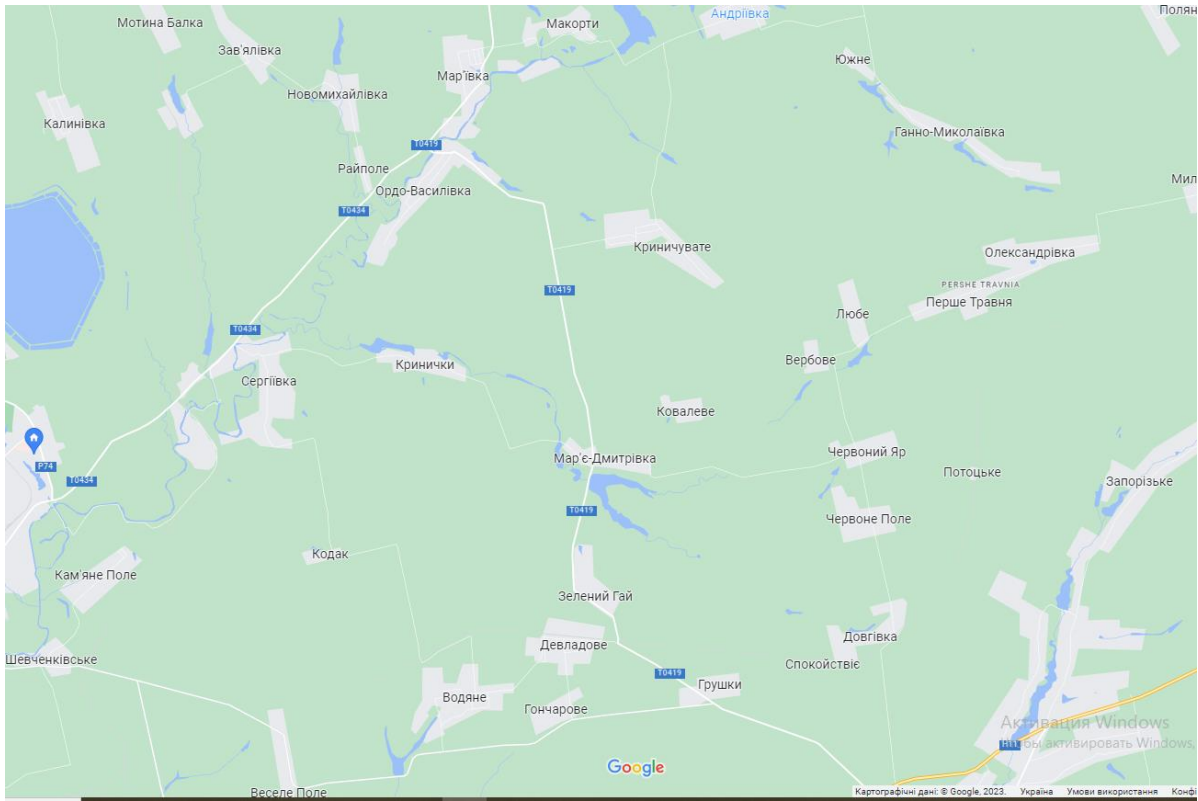
№ з/п	Індекс	Назва	Загальна протяжність, км
1	О041801	Софіївка – Перше Травня – ст. Милорадівка	21,4
2	О041802	Девладове – Веселе Поле	4,3
3	О041806	Веселі Терни до а/д Т-04-19	13,1
4	О041807	Девладове - Гончарове	1,9

Транспортна доступність з центру ОТГ: 20 хв. (12 км) до смт. Софіївка; 45 хв. (45 км) до м. Кривий Ріг (найближче велике місто, районний центр); 2 год.15 хв. (105 км) до м. Дніпро (обласний центр).

Усі населені пункти об'єднаної громади сполучені мережею автомобільних доріг з твердим покриттям.

По території проходять автомобільні дороги:

- обласна автомобільна дорога загального користування місцевого значення О041511 П'ятихатки – Апостолове – Зеленодольськ.



7. ІНФОРМАЦІЯ ЩОДО ВІДПОВІДНОСТІ РЕГІОНАЛЬНІЙ СТРАТЕГІЇ РОЗВИТКУ.

АНАЛІЗ ВІДПОВІДНОСТІ

положень Стратегії Девладівської сільської територіальної громади
Державній стратегії регіонального розвитку України

Стратегічна та оперативна цілі	Стратегічна цілі 1 Стратегії*	Оперативна цілі 1.1 Стратегії	Оперативна цілі 1.2 Стратегії	Оперативна цілі 1.3 Стратегії	Стратегічна цілі 2 Стратегії*	Оперативна цілі 2.1 Стратегії	Оперативна цілі 2.2 Стратегії	Оперативна цілі 2.3 Стратегії	Стратегічна цілі 3 Стратегії*	Оперативна цілі 3.1 Стратегії	Оперативна цілі 3.2 Стратегії	Оперативна цілі 3.3 Стратегії	Оперативна цілі 3.4 Стратегії
Стратегічна цілі 1 державної стратегії розвитку	++				++								
Оперативна цілі 1 державної стратегії розвитку													
Оперативна цілі 2 державної стратегії розвитку		++								++			+
Оперативна цілі 3 державної стратегії розвитку										++			
Оперативна цілі 4 державної											++		

стратегії розвитку													
Оперативна ціль 5 державної стратегії розвитку													+
Оперативна ціль 6 державної стратегії розвитку							++						++
Стратегічна ціль II державної стратегії розвитку					++				++				
Оперативна ціль 1 державної стратегії розвитку						++						+	
Оперативна ціль 2 державної стратегії розвитку										+		++	
Оперативна ціль 3 державної стратегії розвитку		+	++						++			+	
Оперативна ціль 4 державної стратегії розвитку										+			
Оперативна ціль 5 державної стратегії розвитку													
Стратегічна ціль III державної стратегії розвитку													
Оперативна ціль 1 державної стратегії розвитку													
Оперативна ціль 2 державної стратегії розвитку													
Оперативна ціль 3 державної стратегії розвитку								++					
Оперативна ціль 4													

державної стратегії розвитку													
Оперативна ціль 5 державної стратегії розвитку				++				+					

АНАЛІЗ ВІДПОВІДНОСТІ
положень Стратегії Девладівської сільської територіальної громади
Стратегії регіонального розвитку Дніпропетровської області

Стратегічна та оперативна ціль	Стратегічна ціль 1 Стратегії*	Оперативна ціль 1.1 Стратегії	Оперативна ціль 1.2 Стратегії	Оперативна ціль 1.3 Стратегії	Стратегічна ціль 2 Стратегії*	Оперативна ціль 1.1 Стратегії	Оперативна ціль 1.2 Стратегії	Оперативна ціль 1.3 Стратегії	Стратегічна ціль 3 Стратегії*	Оперативна ціль 3.1 Стратегії	Оперативна ціль 3.2 Стратегії	Оперативна ціль 3.3 Стратегії	Оперативна ціль 3.4 Стратегії
Стратегічна ціль 1 регіональної стратегії розвитку	+								++				
Оперативна ціль 1.А регіональної стратегії розвитку													
Оперативна ціль 1.В регіональної стратегії розвитку										++		+	
Оперативна ціль 1.С регіональної стратегії розвитку													
Оперативна ціль 1.Д регіональної стратегії розвитку												++	++
Стратегічна ціль 2 регіональної стратегії розвитку	++												
Оперативна ціль 2.А регіональної стратегії розвитку		++											
Оперативна ціль 2.В регіональної стратегії розвитку		++											
Оперативна ціль 2.С регіональної стратегії розвитку		++											

Оперативна ціль 2.D регіональної стратегії розвитку		+											
Стратегічна ціль 3 регіональної стратегії розвитку	+												
Оперативна ціль 3.A регіональної стратегії розвитку			++	+									
Оперативна ціль 3.B регіональної стратегії розвитку			++	++		++					++		
Оперативна ціль 3.C регіональної стратегії розвитку				++		++	++	+					
Оперативна ціль 3.D регіональної стратегії розвитку						++		++	++	++			
Стратегічна ціль 4 регіональної стратегії розвитку					++								
Оперативна ціль 4.A регіональної стратегії розвитку							++	+					
Оперативна ціль 4.B регіональної стратегії розвитку						++	++						++

**У клітинках зазначається ступінь зв'язку окремих цілей відмічається як «++» (сильний зв'язок) або «+» (опосередкований зв'язок)*

8. ЕКОНОМІЧНИЙ РОЗВИТОК.

8.1. Суб'єкти господарської діяльності

Таблиця 29. Зареєстровані суб'єкти господарської діяльності (сумарно по всіх населених пунктах, що увійшли до складу ТГ)

А. Юридичні особи

Показники	2020	2021	2022
Усі суб'єкти ЄДРПОУ:			
Громада	178	177	177
Район			
з них СПД - юридичні особи *			
Громада	155	155	155
Район			
з них малі підприємства			
Громада	155	155	155
Район			

* Усі суб'єкти ЄДРПОУ мінус державні та комунальні організації (установи, заклади), асоціації, корпорації, консорціуми, концерни та інші об'єднання юридичних осіб, філії (інші відокремлені підрозділи), представництва, товарні біржі, кредитні спілки, споживчі товариства, політичні партії, громадські організації, релігійні організації, профспілки та об'єднання профспілок, благодійні організації, об'єднання співвласників багатоквартирних будинків

В. Фізичні особи-підприємці

Регіони	2019	2020	2021	2022
Громада	117	117	153	156
Район				
Область	103700	108200	-	102 879

Таблиця 30. Зареєстровані суб'єкти господарської діяльності за видами діяльності (сумарно по всіх населених пунктах, що увійшли до складу ТГ)

Галузі та види діяльності	2018	2019	2020	2021	2022
Сільське господарство	111	111	111	131	131
Рибне господарство	0	0	0	0	0
Промисловість, у т.ч.:					
- добувна промисловість	2	2	2	2	2
- обробна промисловість	0	0	0	0	0
- виробництво та розподілення електроенергії, газу та води	0	0	0	0	0
Будівництво	0	0	0	0	0
Оптова і роздрібна торгівля; торгівля транспортними засобами; послуги з ремонту	20	20	20	29	29
Готелі та ресторани	0	0	0	0	0
Транспорт і зв'язок	6	6	6	8	8
Фінансова діяльність	0	0	0	0	0
Операції з нерухомістю, здавання під найм та послуги юридичним особам	0	0	0	0	0
Освіта	0	0	0	0	0
Охорона здоров'я та соціальна допомога	0	1	1	1	1
Колективні, громадські та особисті	1	1	1	1	1

послуги					
Інші види економічної діяльності	4	4	4	4	4

8.2. Структура економіки та розвиток головних секторів

Громада – сільськогосподарська, переважна частка суб'єктів господарювання працюють у сфері сільського господарства, основний вид діяльності яких - вирощування сільськогосподарських культур (крім рису), бобових культур і насіння олійних культур. Лише 18,6 % - у сфері торгівлі (роздрібна торгівля в неспеціалізованих магазинах переважно продуктами харчування, напоями та тютюновими виробами; роздрібна торгівля з лотків і на ринках іншими товарами).

Також на території працюють два елеватора, ТОВ «Агро-Маркет» (виробництво добрив і азотних сполук), ТОВ «ТПК «Укрпроменерго» (оптова торгівля твердим, рідким, газоподібним паливом, вугіллям), ПП «Укрмінхім» (складське господарство, оптова торгівля хімічними продуктами).

Державна установа «Софіївська виправна колонія (№45)» в с.Макорти проводить діяльність у сфері юстиції та правосуддя, кількісний склад контингенту 320 осіб.

ПЕРЕЛІК промислових підприємств, які працюють на території Девладівської сільської ради

№ з/п	Назва промислового підприємства	Юридична адреса	Вид діяльності
1	Товариство з обмеженою відповідальністю «НЕРУДБУДМАТЕРІАЛИ»	53132, Дніпропетровська обл., Софіївський район, село Мар'є-Дмитрівка, вулиця Молодіжна, буд.12	Добування декоративного та будівельного каменю, вапняку, гіпсу, крейди та глинистого сланцю
2	Приватне підприємство «ВОСХОД»	50095, Дніпропетровська обл., місто Кривий Ріг, вул.Цимлянська, буд. 5В	Відновлення відсортованих відходів

Таблиця 32. Найбільші роботодавці

Підприємство, організація, установа	Вид діяльності (основний)	Чисельність працівників у 2022р.
Державна установа «Софіївська виправна колонія (№45)»	Діяльність у сфері юстиції та правосуддя	227
АТ «Українська залізниця» регіональна філія «Придніпровська залізниця» структурний підрозділ «Криворізька дирекція залізничних	Вантажна і комерційна робота	-

перевезень»		
ПрАТ «Полтавське ХПП»	Складське господарство	30
ТОВ «КП Девладівський елеватор»	Сільське господарство, вирощування сільськогосподарських культур (крім рису), бобових культур і насіння олійних культур	12
ТОВ «Нерудбудматеріали»	Добування декоративного та будівельного каменю, вапняку, гіпсу, крейди та глинистого сланцю	15
ТОВ "Агрофіт"	Вирощування прямих, ароматичних і лікарських культур (основний)	10
СТОВ «Гончарово»	Сільське господарство, вирощування сільськогосподарських культур (крім рису), бобових культур і насіння олійних культур	15

8.3. Розвиток малого і середнього бізнесу

Всього на території зареєстровано 156 приватних підприємців, 29 з них працюють у сфері торгівлі, інші – у сфері сільського господарства.

Дані щодо розвитку роздрібно-торговельної мережі

Кількість об'єктів		із них			
		Продовольчих та змішаних		непродовольчих	
27	27	25	25	2	2

Таблиця 38. Найвні на території громади ВІЛЬНІ земельні ділянки, призначені для ведення господарської діяльності (крім с/г призначення)

Вільні земельні ділянки на території Девладівської громади відсутні.

Таблиця 39. Планована інвестиційна діяльність у громаді в найближчий період

Проект, орієнтовний термін виконання (рік початку – рік завершення)	Кошторисна вартість, тис. грн.	Джерело фінансування
Будівництво підвідного водогону для водозабезпечення сіл Девладівської сільської ради Софіївського району. Коригування	35019,5	Державний бюджет, місцевий бюджет
Капітальний ремонт автомобільної дороги загального користування місцевого значення О041801 Софіївка – Перше Травня – Милорадівка	210000,0	Державний бюджет
Капітальний ремонт автомобільної дороги загального користування місцевого значення О041806 Веселі Терни до а/д Т-04-19	130000,0	Обласний бюджет
Капітальний ремонт Водяньського будинку культури	3500,0	

Девладівської сільської ради з впровадженням інноваційних енергозберігаючих технологій		
--	--	--

9. Фінансовий стан та бюджет територіальної громади.

9.1 Бюджет громади

Таблиця 40. Доходи бюджету, млн. грн.

Показники	2019 (сумарно)	2020 (сумарно)	2021 (сумарно)	2022 (сумарно)	2023 (прогноз)
Прибутковий податок з громадян/ Податок з доходів фізичних осіб	11,9	13,2	16,0	16,7	16,3
Єдиний податок(крім с/г виробників)	1,2	1,5	2,1	2,1	2,1
Єдиний податок від с/г виробників	4,3	4,5	4,2	3,5	3,5
Доходи від відчуження нерухомості та землі	-	-	-	-	-
Податок на прибуток підприємств комунальної власності	-	-	-	-	-
Плата за землю	5,4	6,1	7,0	6,9	7,2
Податок на нерухомість	0,3	0,3	0,8	0,3	0,7
Акцизний збір	0,8	0,6	0,8	0,3	0,7
Інші місцеві податки та збори	0,3	0,3	0,6	0,2	0,1
Податкові надходження разом	24,2	26,5	31,2	30,4	30,5
Дохід від оренди комунального майна					
інше	0,5	0,3	2,2	3,0	0,2

Таблиця 41. Доходи бюджету на одного мешканця, тис. грн.

А. 2022 р.

Регіони	Податок на доходи фізичних осіб	Єдиний податок	Місцеві податки та збори	Плата (податок) за землю	Податкові надходження разом	Дохід від оренди комунального майна
Громада ¹	3,25	1,08	2,57	1,34	5,9	0
У середньому по містах області			3,38	1,87	11,68	
У середньому по містах України						

В. 2021 р.

Регіони	Податок на доходи фізичних осіб	Єдиний податок	Місцеві податки та збори	Плата (податок) за землю	Податкові надходження разом	Дохід від оренди комунального майна
Громада ²	3,03	1,2	2,64	1,32	5,92	
У середньому по містах області			3,0	1,63	9,04	

Таблиця 42. Структура видатків бюджету громади (прогнози), млн. грн.

Статті видатків	2023 (прогноз)
Заробітна плата з нарахуванням	41,6
Медикаменти та перев'язувальні матеріали	0,03
Продукти харчування	1,1
Оплата комунальних послуг та енергоносіїв	5,2
Соціальне забезпечення	0,7
Інші видатки	8,47

Таблиця 43. Доходи бюджету,

Показник	2018	2019	2020	2021	2022
доходи загального фонду на одного мешканця (співвідношення обсягу надходжень доходів загального фонду без трансфертів до кількості мешканців відповідної ТГ); тис. грн.	4,2	4,8	5,5	5,9	5,9
видатки загального фонду на одного мешканця (співвідношення обсягу видатків загального фонду до кількості мешканців відповідної ТГ);); тис. грн.	6,9	8,0	7,7	9,8	9,6
видатки на утримання апарату управління у розрахунку на одного мешканця	1,4	1,9	1,8	1,9	1,7

(співвідношення обсягу видатків на утримання апарату управління, проведених за рахунок коштів загального фонду, до кількості мешканців відповідної ТГ);); тис. грн.					
капітальні видатки на одного мешканця (співвідношення обсягу капітальних видатків бюджету громади до кількості мешканців відповідної ТГ);); тис. грн.	0,9	0,9	0,4	0,5	0,6
рівень дотаційності бюджетів (співвідношення обсягу базової чи реверсної дотації до загальної суми доходів загального фонду бюджету ТГ з урахуванням базової чи реверсної дотації без урахування субвенцій з державного бюджету у відсотках);	0,6	0	0	7,2	6,98
співвідношення видатків на утримання апарату управління із сумою доходів загального фонду (співвідношення видатків на утримання апарату управління органів місцевого самоврядування із сумою доходів загального фонду без урахування трансфертів з державного бюджету, у відсотках);	33,9	40,8	32,4	31,4	29,2
питома вага заробітної плати у	79	77,6	78,7	79	76,9

видатках загального фонду бюджету ТГ (відсоткова частка проведених із загального фонду бюджету видатків на заробітну плату з нарахуваннями до обсягу видатків загального фонду бюджету без урахування трансфертів, перерахованих з бюджету ТГ до інших бюджетів); у відсотках					
питома вага капітальних видатків у загальному обсязі видатків (частка капітальних видатків у сумарному обсязі видатків загального та спеціального фонду відповідного бюджету ТГ). у відсотках	11,9	11,2	5,4	4,7	5,6

Таблиця 44. Найбільші платники податків у громаді

№	назва	Сплачено ПДФО	Акциз	Плата за землю	Податок на нерухомість
	Софіївська виправна колонія № 45	7378,9			
	Відділ освіти, молоді та спорту	3966,2			
	Придніпровська залізниця	1651,9		828,7	58,2
	ПрАТ Полтавське ХПП	1014,8		288,0	123,5
	ТОВ Нерудбудматеріали	767,6		134,7	12,3
	ТОВ Агрофіт	301,0		34,7	
	СТОВ МАЯК	385,0		28,4	26
	ТОВ "КП Девладівський елеватор"	446,2		51,7	171,1
	СФГ Людмила	386,3		168,4	
	ТОВ Сокол Брок			110,8	3,5
	ТОВ ТЕХУНІВЕРСАЛ - ІНДУСТРІЯ	162,3		142,9	
	ТОВ Земельний			299,2	

	Реґіон				
	ТОВ "ДНІПРОВСЬКІ ЕНЕРГЕТИЧНІ ПОСЛУГИ"	745,8		10,6	
	ПрАТ "Київстар"			122,2	
	ТОВ Гончарове	1217,0		15,1	9,3

- Бізнес-центри, Бізнес інкубатори, консультаційні центри, агенції місцевого розвитку на території відсутні.
- Фінансова інфраструктура на території громади відсутня.

10. Органи управління громадою.

ГОЛОВА, ЗАСТУПНИКИ ГОЛОВИ ТА СЕКРЕТАР РАДИ, СТАРОСТИ ТЕРИТОРІАЛЬНОЇ ГРОМАДИ

№ з/п	Посада (напря́м роботи, назва старостинського округу)	Прізвище, ім'я, по-батькові	Контактний телефон	Адреса електронної пошти	Адреса місця реєстрації	Освіта, фах
1	Сільський голова	НЕЛПА Олена Вікторівна	0975365145	sofdevladsil@ukr.net info@devlad.otg.dp.gov.ua	53132, вул.Привокзальна, буд.5, селище Девладове, Криворізький район, Дніпропетровська область	Вища, 1987 рік, Всесоюзний заочний інститут харчової промисловості, економіст
2	Секретар сільської ради	МКУЛІЧ Антоніна Ігорівна	0980811408	sofdevladsil@ukr.net info@devlad.otg.dp.gov.ua	53132, вул.ім.Г.М.Строканя, буд.16, селище Девладове Криворізький район, Дніпропетровська область	Професійно-технічна, 1989 рік, Середнє професійно-технічне училище №52 міста Дніпропетровська, оператор зв'язку

3	Заступник сільського голови з питань діяльності виконавчих органів сільської ради	ЮРЗАНОВ Іван Юрійович	0985035307	sofdevladsil@ukr.net info@devlad.otg.dp.gov.ua	53132, вулиця Хутірська, буд.19, село Кринички, Криворізький район Дніпропетровська область	Вища, 2008 рік, Криворізький державний педагогічний університет, вчитель історії і правознавства; 2012 рік, Криворізький національний університет, магістр з обліку та аудиту; 2020 рік, Дніпропетровський регіональний інститут державного управління Національної академії державного управління при Президентіві України, магістр з публічного управління та адміністрування
4	Заступник сільського голови – керуюча справами Виконавчого комітету сільської ради	КОЛІСНЬОВА Лариса Вікторівна	0968604180	sofdevladsil@ukr.net info@devlad.otg.dp.gov.ua	53100, провулок Чкалова, 36, смт Софіївка, Криворізький район Дніпропетровська область	Вища, 1996 рік, Криворізький державний педагогічний інститут, вчитель початкових класів
5	Староста Мар'є-Дмитрівського старостинського округу	ШЕВЧЕНКО Віктор Іванович	0978827719	sofdevladsil@ukr.net info@devlad.otg.dp.gov.ua	53132, вулиця Широка, буд.3 кв.15, село Мар'є-Дмитрівка, Криворізький район Дніпропетровська область	Вища, 1989 рік, Черкаський державний педагогічний інститут ім.300-річчя возз'єднання України з Росією, учитель фізичної культури
6	Староста Першотравенського старостинського округу	ЛЕВЧЕНКО Ірина Миколаївна	0970695037	sofdevladsil@ukr.net info@devlad.otg.dp.gov.ua	53120, вулиця 30-річчя Перемоги, буд.56, село Перше Травня, Криворізький район Дніпропетровська область	Вища, 1996 рік, Криворізький державний педагогічний інститут, вчитель початкових класів
7	Староста Ордо-Василівського старостинського округу	КЛИМЕНКО Світлана Вікторівна	0983539230	sofdevladsil@ukr.net info@devlad.otg.dp.gov.ua	53110, вулиця Весняна, буд. 50а, село Ордо-Василівка, Криворізький район Дніпропетровська область	Вища, 1990 рік, Криворізький державний педагогічний інститут, вчитель математики та фізики

ДЕПУТАТИ МІСЦЕВОЇ РАДИ

Загальна кількість депутатів – 22 особи.

Фактична чисельність депутатів – 22 особи.

Персональний склад депутатського корпусу

№ з/п	Прізвище, ім'я, по-батькові	Посада та місце роботи	Місцева організація політичної партії	Фракція, група у складі ради/ позафракційний
1	Мікуліч Антоніна Ігорівна	Секретар сільської ради, Виконавчий комітет Девладівської сільської ради	Дніпропетровська обласна організація ПОЛІТИЧНОЇ ПАРТІЇ «СЛУГА НАРОДУ»	Фракція «СЛУГА НАРОДУ» в Девладівській сільській раді VIII скликання
2	Кушенко Юрій Вікторович	Директор, ТОВ «КП Девладівський елеватор»	Дніпропетровська обласна організація Всеукраїнського об'єднання «Батьківщина»	позафракційний
3	Марусич Людмила Іванівна	Вчитель зарубіжної літератури та російської мови, Мар'є-Дмитрівський ліцей Девладівської сільської ради Дніпропетровської області	висунута шляхом самовисування	позафракційна
4	Даценко Олександр Володимирович	пенсіонер	ДНІПРОПЕТРОВСЬКА РЕГІОНАЛЬНА ОРГАНІЗАЦІЯ ПОЛІТИЧНОЇ ПАРТІЇ «ОПОЗИЦІЙНА ПЛАТФОРМА-ЗА ЖИТТЯ».	позафракційний
5	Мавдрик Олександр Дмитрович	Вчитель фізики та математики, Мар'є-Дмитрівський ліцей Девладівської сільської ради Дніпропетровської області	висунутий шляхом самовисування	позафракційний
6	Дмитренко Олена Іванівна	Спеціаліст I категорії відділу ЦНАП, Виконавчий комітет Девладівської сільської ради	Дніпропетровська обласна організація Всеукраїнського об'єднання «Батьківщина»	позафракційна
7	Мацик Олександр Вікторович	Начальник дільниці, ПП «Строй-Арсенал»	висунутий шляхом самовисування	позафракційний
8	Фільєв Сергій Сергійович	Фізична особа - підприємець	Дніпропетровська обласна організація ПОЛІТИЧНОЇ ПАРТІЇ «СЛУГА НАРОДУ»	Фракція «СЛУГА НАРОДУ» в Девладівській сільській раді VIII скликання
9	Любимцева Віталія Вікторівна	Фізична особа - підприємець	Дніпропетровська обласна організація ПОЛІТИЧНОЇ ПАРТІЇ «СЛУГА НАРОДУ»	Фракція «СЛУГА НАРОДУ» в Девладівській сільській раді VIII скликання
10	Лузан Віктор Анатолійович	Фізична особа - підприємець	Дніпропетровська обласна організація Всеукраїнського об'єднання «Батьківщина»	позафракційний
11	Демченко Ліна Володимирівна	Спеціаліст маркшейдерського відділу, ТОВ «Нерудбудматеріали»	висунута шляхом самовисування	позафракційна
12	Гаркуша Юрій Петрович	Фізична особа - підприємець	ДНІПРОПЕТРОВСЬКА РЕГІОНАЛЬНА ОРГАНІЗАЦІЯ ПОЛІТИЧНОЇ ПАРТІЇ «ОПОЗИЦІЙНА ПЛАТФОРМА-ЗА ЖИТТЯ»	позафракційний
13	Швед Яків Вікторович	Фізична особа - підприємець	висунутий шляхом самовисування	позафракційний
14	Крамаренко Валентина Миколаївна	Завідуюча, КЗ «Криничуватський будинок культури» Девладівської сільської ради Софіївського району Дніпропетровської області	Дніпропетровська обласна організація ПОЛІТИЧНОЇ ПАРТІЇ «СЛУГА НАРОДУ»	Фракція «СЛУГА НАРОДУ» в Девладівській сільській раді VIII скликання

15	Дудалєв Микола Володимирович	Молодший інспектор відділу охорони, Державна установа «Софіївська виправна колонія №45»	ДНІПРОПЕТРОВСЬКА РЕГІОНАЛЬНА ОРГАНІЗАЦІЯ ПОЛІТИЧНОЇ ПАРТІЇ «ОПОЗИЦІЙНА ПЛАТФОРМА-ЗА ЖИТТЯ»	позафракційний
16	Демченко Ігор Станіславович	Старший інспектор відділу ВНБ, Державна установа «Софіївська виправна колонія №45»	Дніпропетровська обласна організація ПОЛІТИЧНОЇ ПАРТІЇ «СЛУГА НАРОДУ».	Фракція «СЛУГА НАРОДУ» в Девладівській сільській раді VIII скликання
17	Сокурєнко Інна Анатоліївна	Вчитель початкових класів, Ордо-Василівська гімназія Девладівської сільської ради Дніпропетровської області	Дніпропетровська обласна організація ПОЛІТИЧНОЇ ПАРТІЇ «СЛУГА НАРОДУ»	Фракція «СЛУГА НАРОДУ» в Девладівській сільській раді VIII скликання
18	Черничко Антоніна Володимирівна	Директор, Ордо-Василівська гімназія Девладівської сільської ради Дніпропетровської області	ДНІПРОПЕТРОВСЬКА РЕГІОНАЛЬНА ОРГАНІЗАЦІЯ ПОЛІТИЧНОЇ ПАРТІЇ «ОПОЗИЦІЙНА ПЛАТФОРМА-ЗА ЖИТТЯ»	позафракційна
19	Шаня Валентина Вікторівна	Фізична особа - підприємець	висунута шляхом самовисування	позафракційна
20	Чугай Ігор Анатолійович	Фізична особа - підприємець	висунутий шляхом самовисування	позафракційний
21	Матляк Олена Гейзівна	Директор, КП «Мар'ївське «ПАЕ»	висунута шляхом самовисування	позафракційна
22	Полянський Ігор Геннадійович	Фізична особа - підприємець	Дніпропетровська обласна організація ПОЛІТИЧНОЇ ПАРТІЇ «СЛУГА НАРОДУ»	Фракція «СЛУГА НАРОДУ» в Девладівській сільській раді VIII скликання

СКЛАД виконавчого комітету Девладівської сільської ради

№ з/п	Прізвище, ім'я, по батькові	Місце проживання	Місце роботи, посада
1.	Неліпа Олена Вікторівна	с-ще Девладове	Виконавчий комітет Девладівської сільської ради. Сільський голова
2.	Мікуліч Антоніна Ігорівна	с-ще Девладове	Виконавчий комітет Девладівської сільської ради. Секретар сільської ради
3.	Амян Олена Володимирівна	с-ще Девладове	Виконавчий комітет Девладівської сільської ради. Начальник фінансового відділу
4.	Антонова Світлана Василівна	с.Марівка	Ордо-Василівська ЗОШ І-ІІІ ступенів. Заступник директора з навчально-виховної роботи
5.	Білоног Наталія Григорівна	с.Ордо-Василівка	Ордо-Василівська ЗОШ І-ІІІ ступенів. Вчитель англійської мови
6.	Бондаренко Нелія Вікторівна	с.Водяне	СТОВ «Гончарове». Завідуюча током.
7.	Ващенко Денис Сергійович	с-ще Девладове	Поліцейський офіцер громади сектору взаємодії з громадами відділу превенції Криворізького районного управління поліції ГУНП в Дніпропетровській області. Старший лейтенант поліції
8.	Гаврилук Дмитро Петрович	с.Водяне	СТОВ «Гончарове», головний агроном
9.	Гуржій Наталя Іванівна	с-ще Девладове	Виконавчий комітет Девладівської сільської ради. Начальник відділу бухгалтерського обліку та звітності
10.	Демченко Галина Григорівна	с.Макорти	КЗ «Макортівський будинок культури». Завідуюча
11.	Дрозд Наталя Георгіївна	с.Кринички,	Тимчасово не працює
12.	Єремєєв Андрій Валерійович	смт.Софіївка	Виконавчий комітет Девладівської сільської ради. Провідний спеціаліст - юрист
13.	Івченко Наталя	смт.Софіївка	Виконавчий комітет Девладівської сільської ради.

	Валентинівна		Начальник служби у справах дітей
14.	Кашуба Анатолій Анатолійович	с.Макорти	Дошкільний навчальний заклад «Журавлик» Кочегар
15.	Кривошея Володимир Іванович	с.Веселе Поле	Пенсіонер за віком
16.	Кісільова Світлана Олександрівна	с.Сергіївка	Пенсіонер за віком
17.	Клименко Світлана Вікторівна	с.Ордо-Василівка	Виконавчий комітет Девладівської сільської ради. Староста
18.	Колісньова Лариса Вікторівна	смт.Софіївка	Виконавчий комітет Девладівської сільської ради. Заступник сільського голови-керуюча справами виконавчого комітету
19.	Левченко Ірина Миколаївна	с.Перше Травня	Виконавчий комітет Девладівської сільської ради. Староста
20.	Малиш Ірина Миколаївна	с.Ордо-Василівка	ФОП «Малиш»
21.	Мацик Валентина Анатоліївна	с.Водяне	Виконавчий комітет Девладівської сільської ради. Начальник відділу охорони здоров'я
22.	Шевченко Ірина Григорівна	с.Зелений Гай,	КЗ «Мар»-Дмитрівська ОЗОШ І-ІІІ ступенів». Заступник директора з навчально-виховної роботи
23.	Погасій Наталія Іванівна	с.Мар»-Дмитрівка,	ФГ «Прибуткове». Бухгалтер.
24.	Давиденко Анжела Юрійвна	с.Петрове	Відділ освіти, молоді та спорту Девладівської сільської ради. Начальник відділу
25.	Поліщук Валентина Миколаївна	с-ще Девладове	Виконавчий комітет Девладівської сільської ради Начальник відділу культури
26.	Ратушний Володимир Петрович	с-ще Девладове	СТОВ «Гончарове». Виконавчий директор
27.	Сидоренко Ніна Антонівна	с.Перше Травня	Пенсіонер за віком
28.	Сімбірська Ірина Володимирівна	с.Водяне	Софіївська районна державна лікарня ветеринарної медицини. Завідуюча Девладівською дільничною лікарнею ветеринарної медицини
29.	Стосв Владислав Валерійович	с-ще Девладове	КЗ «Центр надання соціальних послуг». Директор.
30.	Шабатіна Тетяна Леонідівна	с.Андріївка	Одноосібник
31.	Швед Валентина Петрівна	с.Ганно-Миколаївка	ФОП «Швед»
32.	Шевченко Віктор Іванович	с.Мар'є-Дмитрівка	Виконавчий комітет Девладівської сільської ради. Староста
33.	Юрзанов Іван Юрійович	с.Кринички	Виконавчий комітет Девладівської сільської ради. Заступник сільського голови з питань діяльності виконавчих органів сільської ради.
34.	Різніченко Олена Вікторівна	м.Кривий Ріг	Виконавчий комітет Девладівської сільської ради. Начальник земельного відділу

СТРУКТУРА ВИКОНАВЧИХ ОРГАНІВ ДЕВЛАДІВСЬКОЇ СІЛЬСЬКОЇ РАДИ

1. Виконавчий комітет Девладівської сільської ради.
2. Фінансовий відділ Девладівської сільської ради.
3. Відділ освіти, молоді та спорту Девладівської сільської ради.

Власні друковані ЗМІ, теле- чи радіо- канали на території громади відсутні.

ІНФОРМАЦІЙНІ ПОРТАЛИ

№ з/п	Назва інформаційного порталу	Інтернет посилання	Періодичність оновлення новин
1	Девладівська сільська об'єднана територіальна громада	https://devlad.otg.dp.gov.ua/ua	щодня

СОЦІАЛЬНІ МЕРЕЖІ

№ з/п	Назва соціальної мережі	Масштаб розповсюдження (кількість підписників)	Періодичність оновлення новин
1	Фейсбук https://www.facebook.com/devladivska.otg/	708	щодня

11. Органи самоорганізації населення та громадські об'єднання.

АКТИВНІ ГРОМАДСЬКІ ОБ'ЄДНАННЯ, ВОЛОНТЕРСЬКІ ЦЕНТРИ

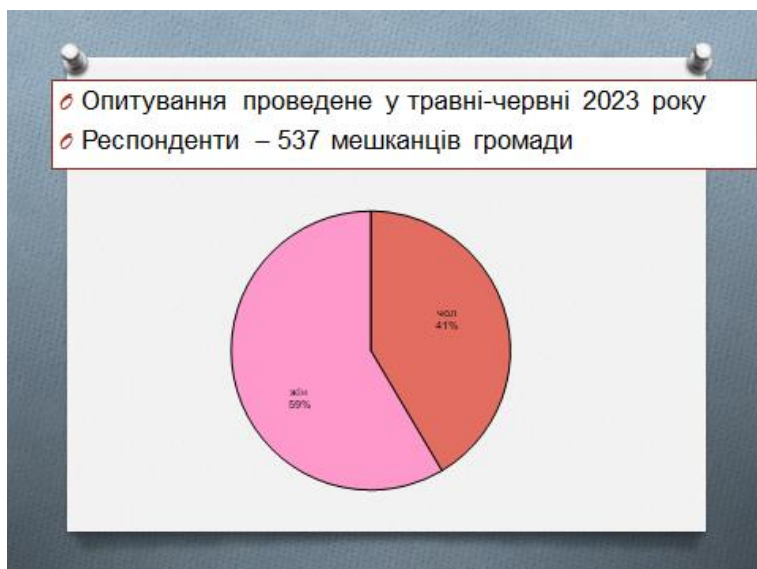
№ п/п	Назва громадського об'єднання	Місцезнаходження громадського об'єднання	ПІБ керівника громадської організації	Електронні адреси громадського об'єднання	Телефони громадського об'єднання	Напрямок діяльності
1	Девладівська сільська благодійна організація «Агенція розвитку громад та оновлення Девладівської сільської ради» Софіївського району Дніпропетровської області	53130, Дніпропетровська область, Криворізький район, с.Водяне, вул.Шкільна, буд.53.	МАРКЕВИЧ Петро Олексійович	rozv.dev@ukr.net	моб.тел. (098)4939967	Всебічне сприяння розвитку громадянського суспільства а також соціально-економічній стабільності території Девладівської сільської ради шляхом здійснення благодійної діяльності в інтересах суспільства

КОНФЕСІЙНІ ГРОМАДИ

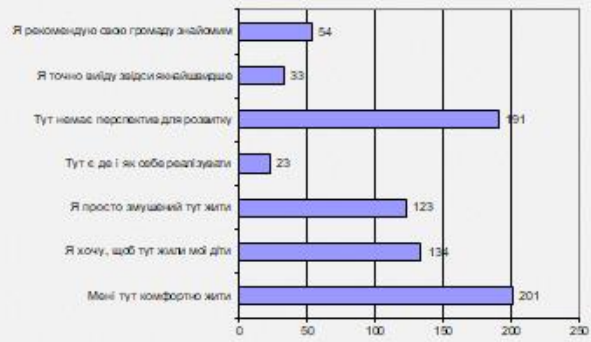
№ п/п	Назва громади	Конфесія	Адреса культового приміщення	Орієнт. кількість парафіян	Тип ритуальної будівлі (собор, церква, молитов. буд., монастир, тощо)	Керівник (П.І.П., сан, освіта, рік народження, дом. адреса, тел.)
1	Релігійна громада Успіння Божої Матері парафії Криворізької єпархії Української Православної Церкви	Українська Православна Церква	53132, Дніпропетровська область, Криворізький район, селище Девладове, вулиця Центральна, будинок № 2	15	Церква	Довгоруک Сергій Олексійович, 08.07.1972 р.н., освіта середня Предстоятель помісної Церкви; грамота керуючого Криворізькою єпархією архієпископ Криворізький і Нікопольський Єфрем, село Перше Травня, Криворізький район
2	Релігійна громада Святителя Спиридона Триміфунтського парафії Криворізької єпархії Української Православної Церкви	Українська Православна Церква	53123, Дніпропетровська область, Криворізький район, село Криничувате вул. Молодіжна, будинок № 1А	10	Церква	Довгорук Сергій Олексійович, 08.07.1972 р.н., освіта середня, предстоятель помісної Церкви; грамота керуючого Криворізькою єпархією архієпископ Криворізький і Нікопольський Єфрем, село Перше Травня, Криворізький район
3	Релігійна громада Безсрібників і чудотворців Косми і Даміана парафії Криворізької єпархії Української Православної Церкви	Українська Православна Церква	53120, Дніпропетровська область, Криворізький район, село Перше Травня, вул. 30-річчя Перемоги, будинок № 68А	10	Церква	Довгорук Сергій Олексійович, 08.07.1972 р.н., освіта середня, предстоятель помісної Церкви; грамота керуючого Криворізькою єпархією архієпископ Криворізький і Нікопольський Єфрем, село Перше Травня, Криворізький район
4	Релігійна громада Святого Іоанна Кронштадтського парафії Криворізької єпархії Української Православної Церкви	Українська Православна Церква	53110, Дніпропетровська область, Криворізький район, село Ордо-Василівка, вул. Весняна, будинок № 5а	12	Церква	Івченко Сергій Анатолійович, 13.12.1969 р.н., предстоятель помісної Церкви. Освіта- вища технічна, Закінчив Дніпродзержинський технічний університет за спеціальністю «Ливарне виробництво чорних та кольорових металів», присвоєно кваліфікацію інженера металурга, 1994 р.; у 2000 році закінчив Одеську духовну семінарію Української Православної Церкви; у 2006 р. – Київську духовну академію. село Мар'ївка, Криворізький район
5	Релігійна громада Святого Сергія Радонезького парафії Криворізької єпархії Української Православної Церкви	Українська Православна Церква	53112, Дніпропетровська область, Криворізький район, село Сергіївка, вул. Шкільна, будинок № 1	11	Церква	Івченко Сергій Анатолійович, 13.12.1969 р.н., предстоятель помісної Церкви. Освіта- вища технічна, Закінчив Дніпродзержинський технічний університет за спеціальністю «Ливарне виробництво чорних та кольорових металів», присвоєно кваліфікацію інженера металурга, 1994 р.; у 2000 році закінчив Одеську духовну семінарію Української

						Православної Церкви; у 2006 р. – Київську духовну академію, село Мар'ївка, Криворізький район
6	Релігійна громада Преподобного Амфілохія Почаївського парафії Криворізької єпархії Української Православної Церкви	Українська Православна Церква	53173, Дніпропетровська область, Криворізький район, село Мар'ївка, вул. Лікарняна, будинок № 8А	10	Церква	Івченко Сергій Анатолійович, 13.12.1969 р.н., предстоятель помісної Церкви. Освіта- вища технічна, Закінчив Дніпродзержинський технічний університет за спеціальністю «Ливарне виробництво чорних та кольорових металів», присвоєно кваліфікацію інженера металурга, 1994 р.; у 2000 році закінчив Одеську духовну семінарію Української Православної Церкви; у 2006 р. – Київську духовну академію, село Мар'ївка, Криворізький район

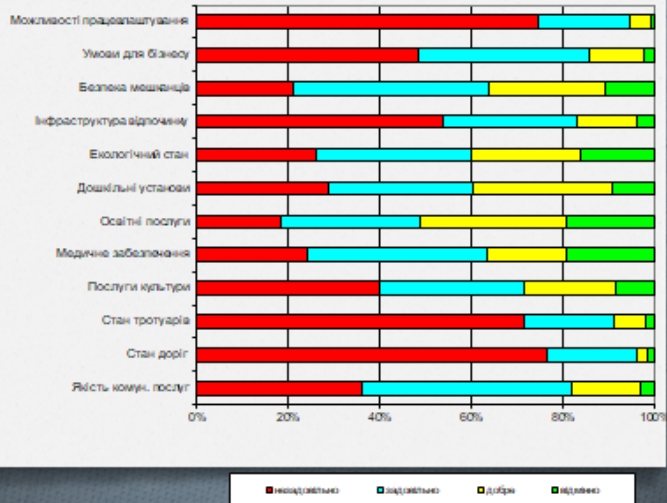
12. Результати опитування заінтересованих сторін.



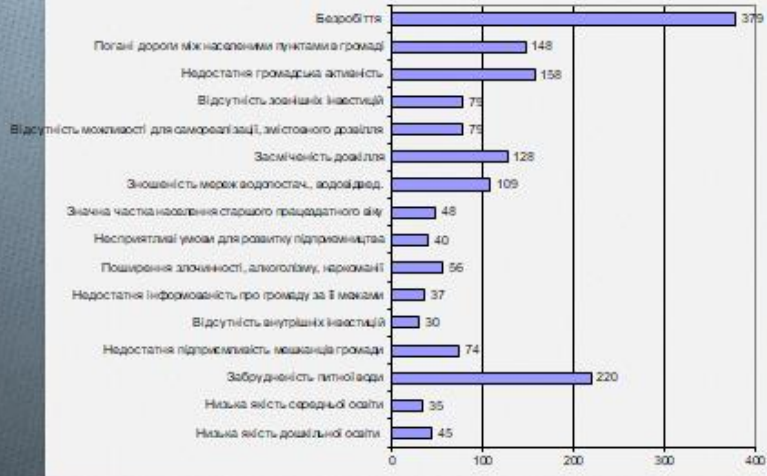
Загальна характеристика громади



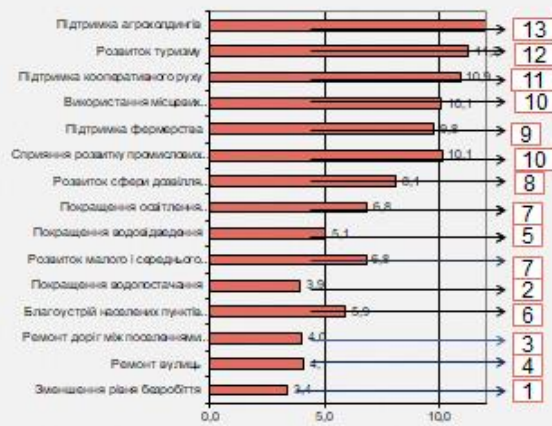
Оцінка стану громади



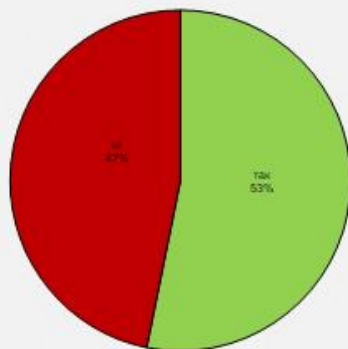
Що заважає розвитку громади



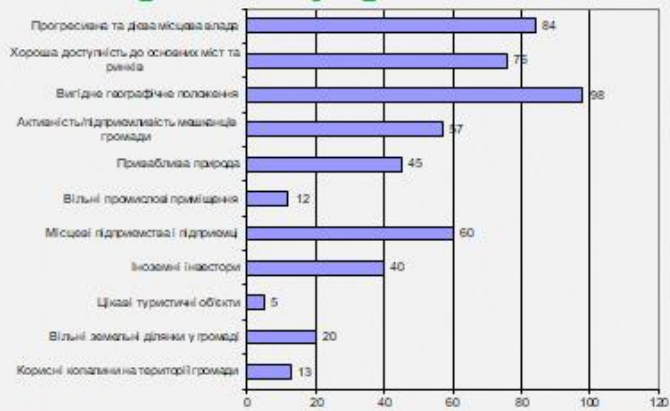
Що слід змінювати передусім



Чи вірите що вдасться змінити

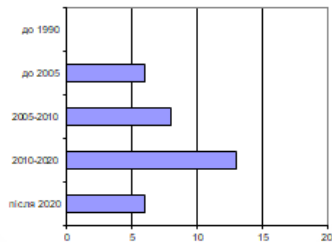


Яким є основний ресурс для розвитку громади

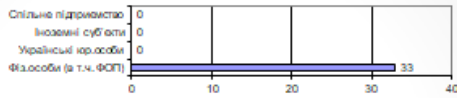


ОПИТУВАННЯ БІЗНЕСУ


- Опитування проведене у травні-червні 2023 року
- Респонденти – 33 представники бізнесу
- Створені в різні періоди



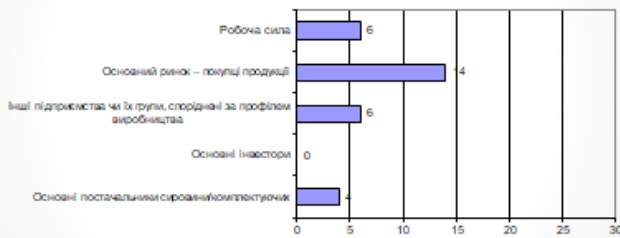
Засновники




Вид діяльності



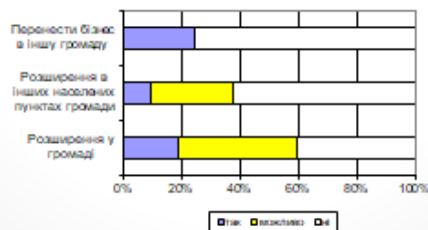
Причини розміщення бізнесу



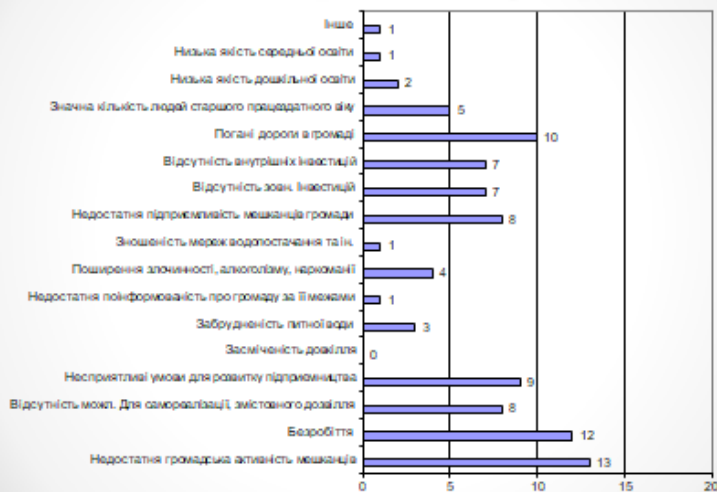
Інвестиції у громаді



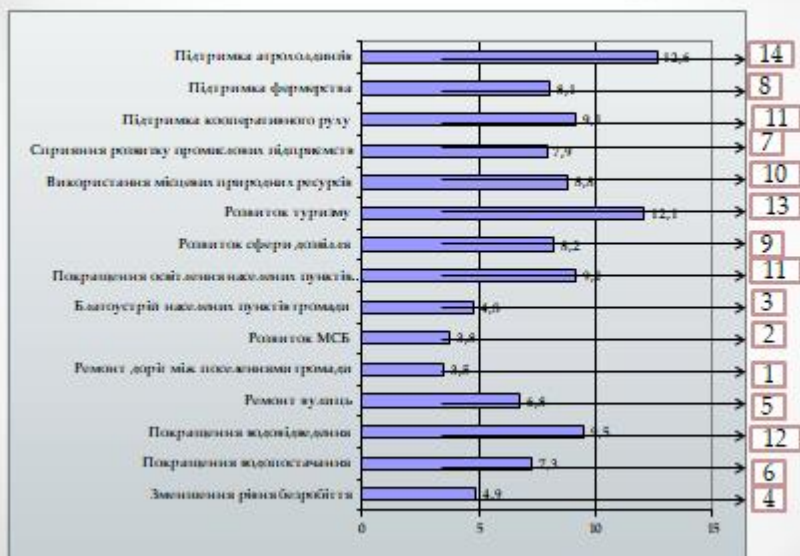
Розширення виробництва в громаді



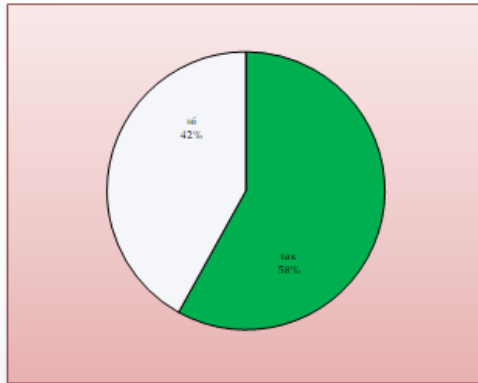
Що заважає розвитку громади



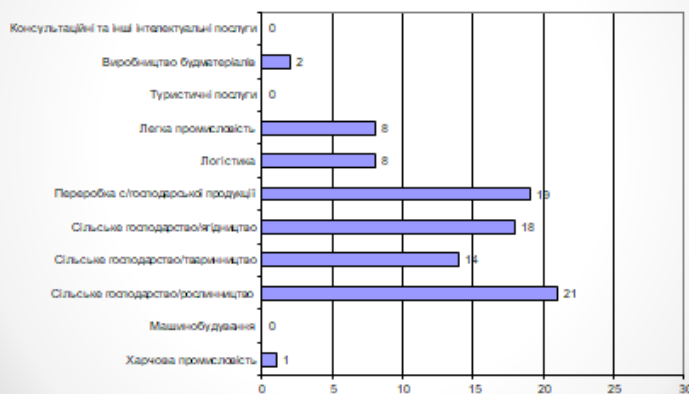
Що слід змінювати передусім



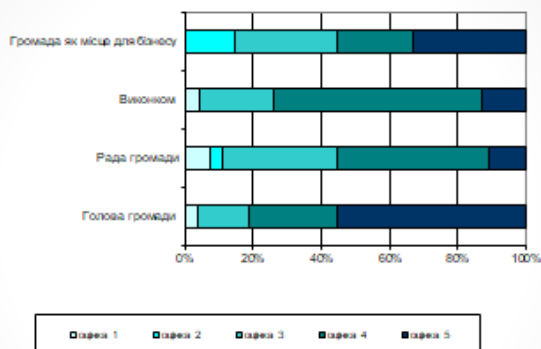
Чи вірите, що вдасться змінити



Які види економічної діяльності є пріоритетними для громади



Оцінка



Величина тіньового бізнесу 39%

Розділ 2. SWOT-аналіз

SWOT-аналіз Девладівської ТГ був проведений на другому засіданні робочої групи, виходячи з матеріалів дослідження соціально-економічного стану території та враховуючи звіт про опитування бізнесу та мешканців громади.

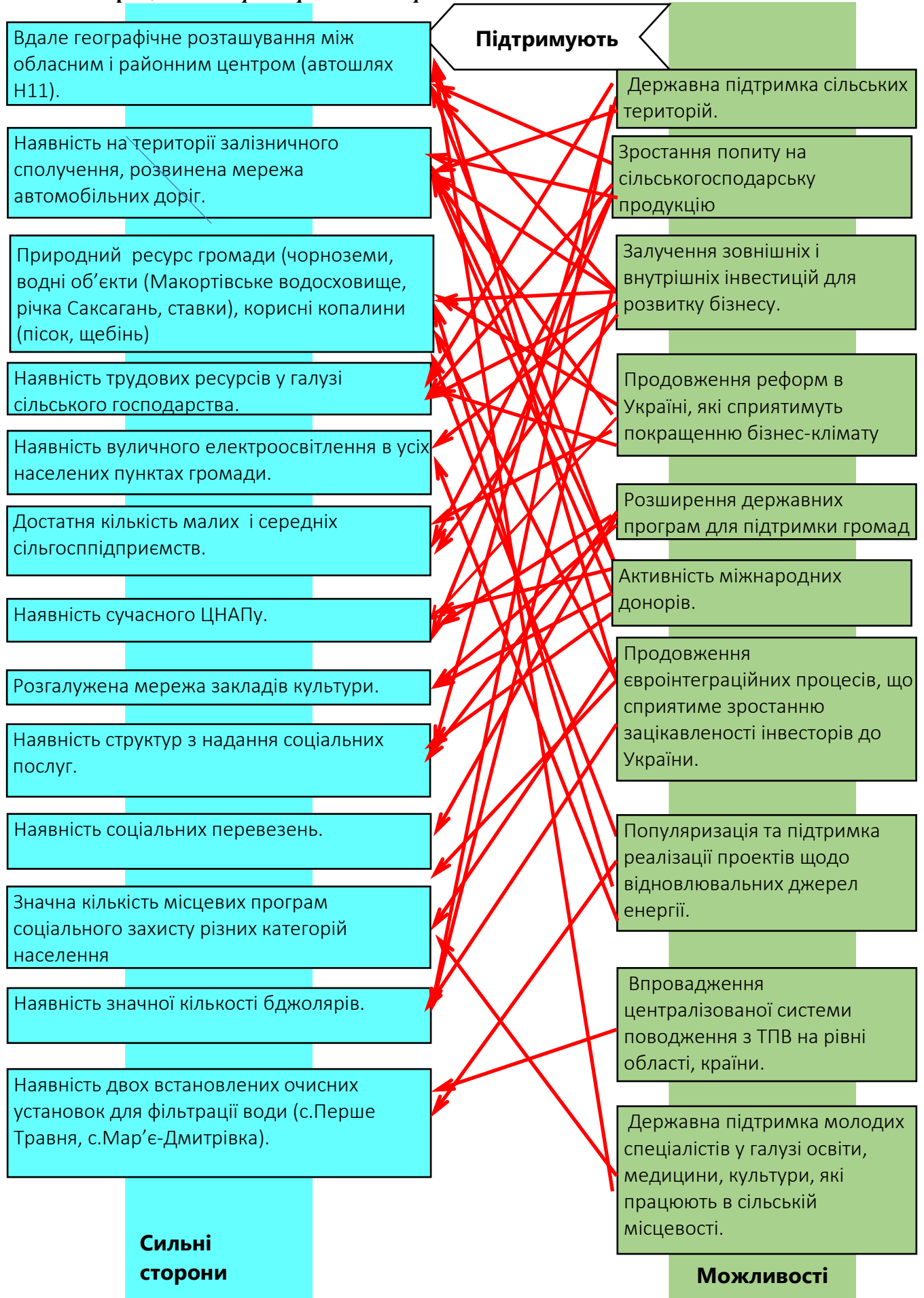
За допомогою SWOT-аналізу визначено та уточнено:

- сильні сторони Девладівської сільської територіальної громади – це її існуючі особливості, які містять основу для розвитку та покликані забезпечити її прискорене просування до досягнення стратегічних цілей;
- слабкі сторони Девладівської сільської територіальної громади – це існуючі особливості, які ускладнюють умови для розвитку та визначають її гальмування в процесі руху до досягнення стратегічних цілей;
- можливості – це існуючі особливості, умови, сприятливі для розвитку громади, що є або можуть виникнути в майбутньому, при правильній відповідній реакції на які громада домагається істотного просування до поставлених стратегічних цілей;
- загрози – це існуючі особливості та умови, несприятливі та навіть небезпечні для розвитку громади, що є або можуть виникнути в майбутньому та за відсутності відповідної реакції спричиняють значне погіршення на шляху до виконання своїх планів.

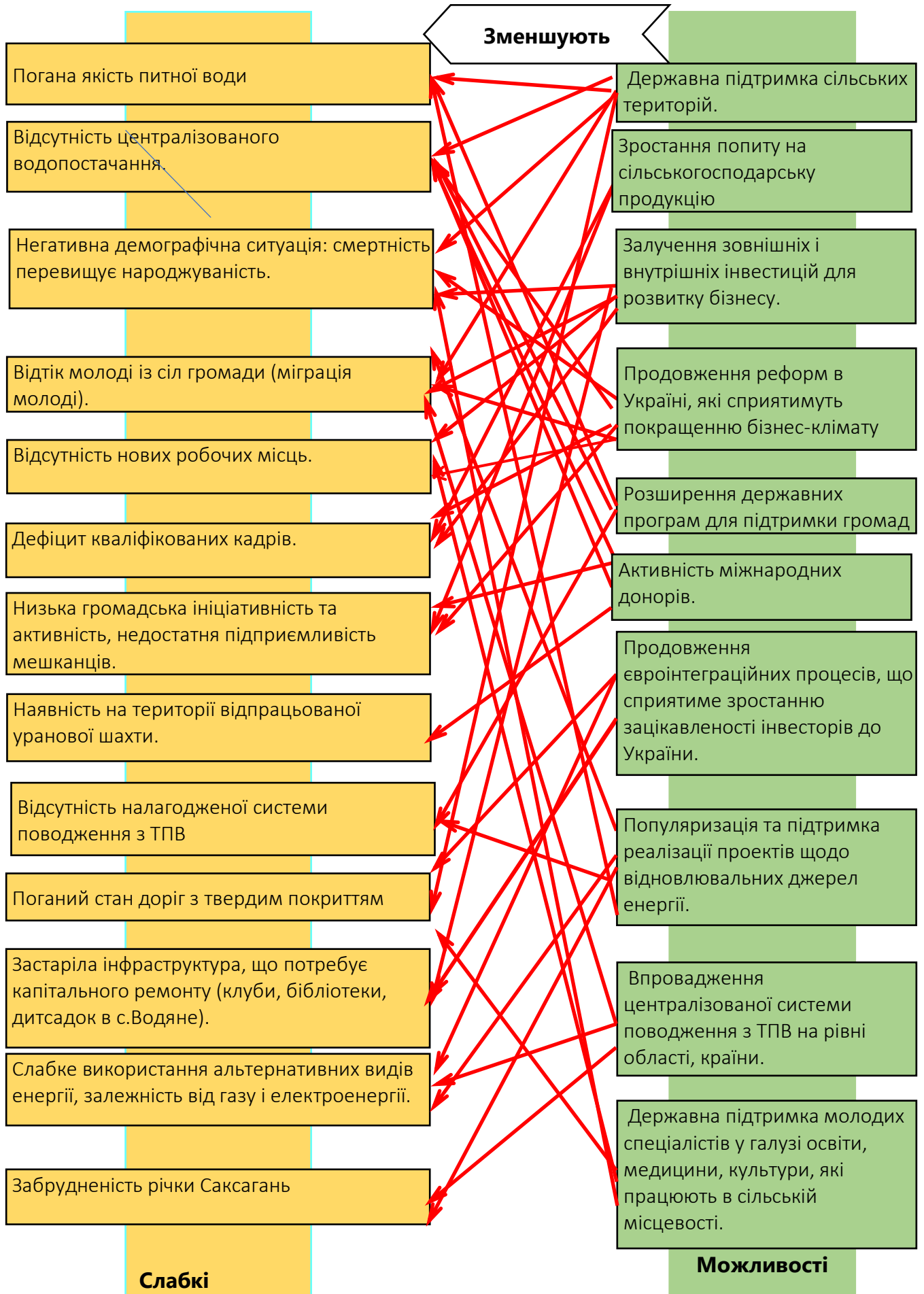
Сильні сторони	Слабкі сторони
1. Вдале географічне розташування між обласним і районним центром (автошлях Н11).	1. Погана якість питної води.
2. Наявність на території залізничного сполучення, розвинена мережа автомобільних доріг.	2. Відсутність централізованого водопостачання.
3. Природний ресурс громади (чорноземи, водні об'єкти (Макортівське водосховище, річка Саксагань, ставки), корисні копалини (пісок, щебінь).	3. Негативна демографічна ситуація: смертність перевищує народжуваність.
4. Наявність трудових ресурсів у галузі сільського господарства.	4. Відтік молоді із сіл громади (міграція молоді).
5. Наявність вуличного електроосвітлення в усіх населених пунктах громади.	5. Відсутність нових робочих місць.
6. Достатня кількість малих і середніх сільгоспприємств.	6. Дефіцит кваліфікованих кадрів.
7. Наявність сучасного ЦНАПу.	7. Низька громадська ініціативність та активність, недостатня підприємливість мешканців.
8. Розгалужена мережа закладів культури.	8. Наявність на території відпрацьованої уранової шахти.
9. Наявність структур з надання соціальних послуг.	9. Відсутність налагодженої системи поводження з ТПВ.
10. Наявність соціальних перевезень.	10. Поганий стан доріг з твердим покриттям.
11. Значна кількість місцевих програм соціального захисту різних категорій населення.	11. Застаріла інфраструктура, що потребує капітального ремонту (клуби, бібліотеки, дитсадок в с.Водяне).
12. Наявність значної кількості бджолярів.	12. Слабке використання альтернативних видів енергії,

<p>13. Наявність двох встановлених очисних установок для фільтрації води (с.Перше Травня, с.Мар'є-Дмитрівка).</p>	<p>залежність від газу і електроенергії. 13. Забрудненість річки Саксагань</p>
<p style="text-align: center;">Можливості</p>	<p style="text-align: center;">Загрози</p>
<ol style="list-style-type: none"> 1. Зростання попиту на сільськогосподарську продукцію. 2. Залучення зовнішніх і внутрішніх інвестицій для розвитку бізнесу. 3. Продовження реформ в Україні, які сприятимуть покращенню бізнес-клімату. 4. Розширення державних програм для підтримки громад. 5. Активність міжнародних донорів. 6. Продовження євроінтеграційних процесів, що сприятиме зростанню зацікавленості інвесторів до України. 7. Популяризація та підтримка реалізації проектів щодо відновлювальних джерел енергії. 8. Впровадження централізованої системи поводження з ТПВ на рівні області, країни. 9. Розвиток інформаційних технологій та популяризація креативних індустрій, народних ремесел. 10. Державна підтримка сільських територій. 11. Державна підтримка молодих спеціалістів у галузі освіти, медицини, культури, які працюють в сільській місцевості. 	<ol style="list-style-type: none"> 1. Довготривалий військовий стан. 2. Міграція працездатного населення, старіння населення. 3. Перекладання на місцеве самоврядування державних фінансових зобов'язань. 4. Згорання реформ, посилення податкового навантаження на малий бізнес. 5. Зміна клімату, екологічні катастрофи. 6. Зменшення державної підтримки для освітянських та медичних закладів громади. 7. Скорочення інвестування місцевого розвитку з державних ресурсів і міжнародної технічної допомоги. 8. Інфляція.

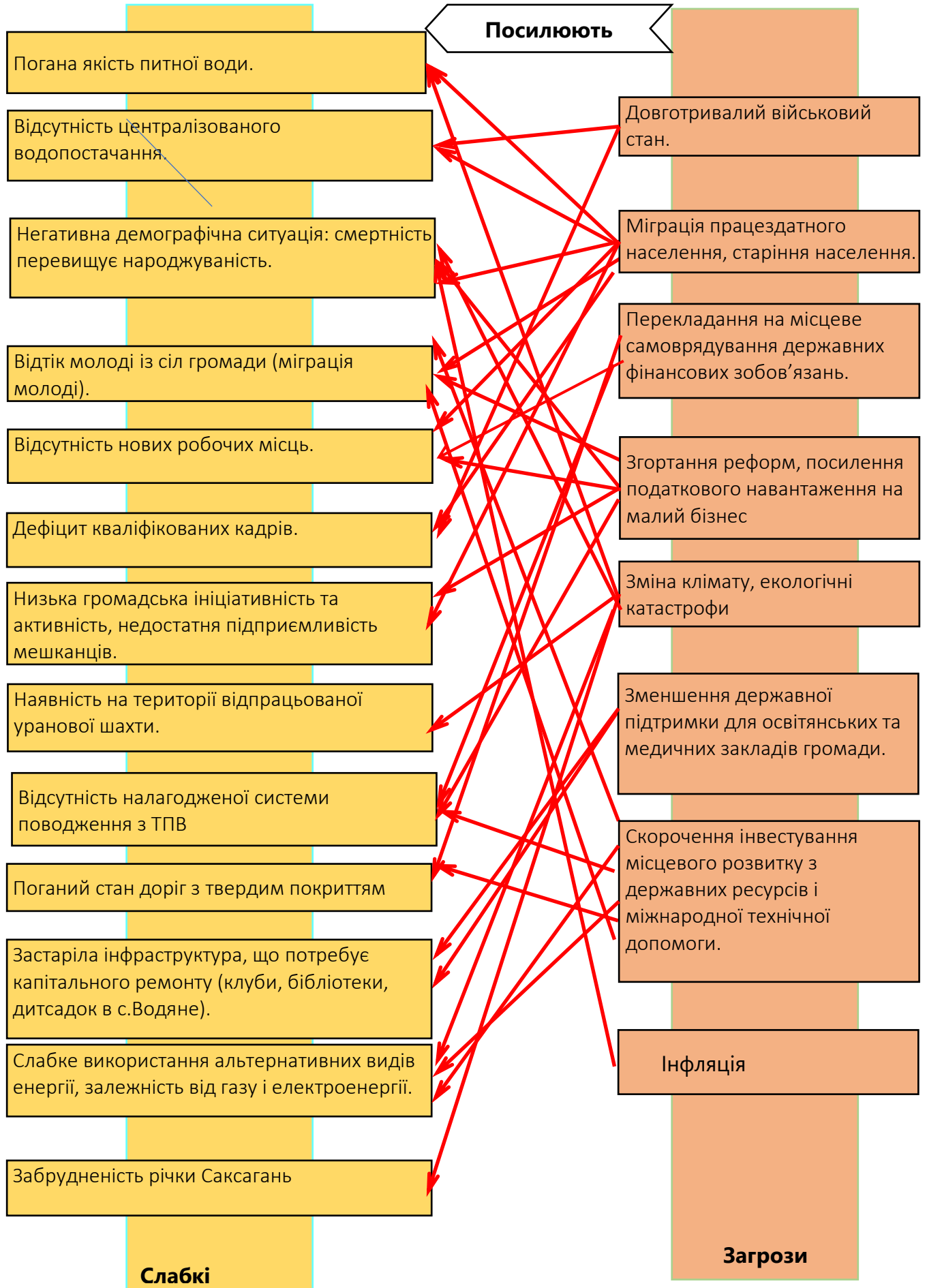
SWOT-матриця Сектор «Порівняльні переваги».



Сектор «Виклики»



Сектор «Ризику»



Аналіз у секторі «Порівняльні переваги»

Однією з найважливіших сильних сторін Девладівської територіальної громади є її географічне розташування між обласним центром - містом Дніпром (відстань від с-ща Девладове до м.Дніпро – 112,5 км) та районним центром - містом Кривий Ріг (відстань від с-ща Девладове до м.Кривий Ріг – 49,8 км): автошлях Н11 та наявність на території залізничного сполучення, розвинена мережа автомобільних доріг з твердим покриттям, які сполучають всі населені пункти громади.

Дуже важливим є також природні ресурси сільської ради: земля (чорнозем) та водні об'єкти – Макортівське водосховище, річка Саксагань, ставки.

Первинним соціальним капіталом громади та найвищою цінністю є жителі.

Тому в сільській раді розроблено багато програм, які покращують соціальний захист незахищених та пільгових верств населення, сімей, які в силу різних обставин потрапляють в складні життєві обставини.

При Виконавчому комітеті сільської ради створено відділ Центр надання адміністративних послуг, де громадяни можуть отримати весь спектр необхідних адміністративних і соціальних послуг.

Сприятливі погодні умови, людський ресурс та родючі землі сприяють тому, що на території є достатньо велика кількість малих підприємств, фізичних осіб – підприємців, які займаються вирощуванням сільгосппродукції.

Державна підтримка сільських територій, зростання попиту на сільськогосподарську продукцію, залучення внутрішніх і зовнішніх інвестицій, активна участь в різноманітних грантових програмах дозволить громаді краще розвиватися, розширювати та покращувати сферу надання публічних послуг.

Важливим є також підтримка від держави молодих спеціалістів, які працюють в сільських закладах освіти, культури, охорони здоров'я. Так як вже зараз відчувається дефіцит кваліфікованих кадрів в цих галузях, молодь не їде в село працювати.

Залучення території сільської ради до економічного розвитку, покращення інвестиційної привабливості може дати добрий поштовх до пришвидшеного зростання надходжень до місцевого бюджету та формування більш спроможної та конкурентної громади.

Аналіз у секторі «Виклики»

Надважливою проблемою в Девладівській сільській громаді віддавна є відсутність централізованого водопостачання та погана якість води на території внаслідок видобутку урану в селі Довгівка.

В громаді поки що не сформоване середовище для використання потенціалу молодих активних людей. Створення нових громадських просторів сприяло б згуртуванню молоді та надавало їм можливості для креативного творення нового середовища громади. Це б запобігало відтоку молодих людей як у міста України, так і за кордон.

Відсутність на території сільської ради інфраструктури підтримки бізнесу негативно впливає на розвиток малого підприємництва та збільшення відсотку

економічно активного населення. Низька громадська активність, недостатня підприємливість мешканців негативно відображається на розвитку громади.

Девладівська громада не відрізняється від інших громад України по зношеності комунальної інфраструктури, відновлення і її модернізація за кошти сільського бюджету вбачається нереальним. Покращити ситуацію можливо лише через залучення коштів ззовні. Цьому сприятимуть активність міжнародних донорів та розширення державних програм для підтримки громад.

Нерозвиненість супутньої туристичної інфраструктури та недостатня кількість сформованих туристичних продуктів спричиняє позиціонування, на даний момент Девладівської громади, як місця одноденного відвідування. Для збільшення кількості туристів, що залишаються на території громади на кілька днів, необхідно формувати якісні туристичні продукти, розвивати туристичну інфраструктуру та збільшувати кількість культурних заходів, використовуючи мальовничу природу і інші цікаві об'єкти на території громади.

Однією з важливих слабких сторін громади є також відсутність налагодженої системи поводження з ТПВ.

В громаді є комунальне підприємство з відповідним відкритим видом діяльності, проте ресурсів для надання мешканцям послуги з вивезення ТПВ в нього відсутні. Залучення зовнішніх надавачів такої послуги також наразі неможливе через велику площу та низьку густину населення. Така співпраця не цікава зовнішнім потенційним надавачам послуги.

Ситуація може значно покращитися через впровадження централізованої системи поводження з ТПВ на рівні області (району).

Має місце також недостатнє використання альтернативних видів енергії, залежність від газу і електроенергії. Покращення ситуації можливе через популяризацію та підтримку реалізації проектів щодо відновлювальних джерел енергії.

Аналіз у секторі «Ризику»

Девладівська сільська рада має достатньо обмежені можливості щодо працевлаштування молоді. У зв'язку з чим багато молодих людей виїжджає на навчання в інші міста і більшість з них вже не повертається.

Зі свого боку бізнес скаржиться на відсутність саме кваліфікованих кадрів.

З огляду на це необхідно сприяти створенню можливостей для розвитку нових напрямків розвитку бізнесу, наприклад, у сфері надання послуг, громадського харчування, у сфері креативних індустрій, які б використовували сприятливі природно-кліматичні умови проживання та географічне положення, мальовничість території як додатковий позитивний фактор.

Передача повноважень з державного на базовий рівень без передачі фінансового забезпечення делегованих повноважень, може призвести до значного скорочення бюджету розвитку територіальної громади.

Відсутність інвестування в місцевий розвиток з державних ресурсів і міжнародної технічної допомоги негативно відобразиться на всіх сферах життєдіяльності громади. Такий же вплив матиме й довготривалий воєнний стан.

Розділ 3. Сценарії розвитку територіальної громади

Сценарне моделювання є системним інструментом стратегічного менеджменту та має свої особливості при формуванні стратегії розвитку громади.

При наявності таких чинників, як виконання Угоди про асоціацію між Україною і Європейським Союзом та впровадження законодавчих і нормативно-правових актів, прийнятих Президентом України, Верховною Радою України, а також плану пріоритетних дій Уряду України, що визначають пріоритетні напрямки розвитку країни у середньостроковій перспективі, моделювання розвитку громади здійснюється з урахуванням таких базових сценарних припущень:

- за оцінками експертів, протягом подальших років очікується прискорення темпів зростання ВВП України;
- у найближчі роки очікується удосконалення міжбюджетного регулювання, підвищення прозорості та результативності використання бюджетних ресурсів, створення дворівневої системи міжбюджетних відносин;
- передбачається продовження процесів інтеграції з Європейським Союзом;
- зростання світового попиту на продукцію сільського господарства та харчової промисловості і стимулюватиме виробників підвищувати якість продукції та у подальшому впроваджувати стандарти Європейського Союзу до виготовленої в Україні продукції;
- очікується покращення інвестиційного клімату в Україні, країна стане привабливішою для іноземних інвесторів;
- очікується поступове спрощення правил ведення бізнесу, зниження облікової ставки Національного банку України, що стимулюватиме розвиток підприємництва;
- доходи населення у найближчі роки поступово зростатимуть.

Водночас слід відмітити, що в існуючому наразі складі Девладівська громада створена досить недавно – у кінці 2020 року, тому даних для відстеження попередньої динаміки соціально-економічних процесів, повноцінне формулювання сценаріїв стане можливим лише під час наступних періодів стратегічного планування (принаймні через 2-3 роки).

Для сценарного моделювання розвитку подій на місцевому рівні обрано три можливі варіанти: інерційний, позитивний та негативний.

Інерційний та альтернативні сценарії розвитку:



ІНЕРЦІЙНИЙ: громада живе і працює, але кількість жителів поступово зменшується (на 4% до 2027 року), показник смертності продовжує в 5 разів перевищувати народжуваність, послуги надаються, але їх кількість та якість не зростає, створена невелика кількість робочих місць, але вони в тіньовому секторі, місцевий бюджет не в змозі покрити всі потреби громади, інфраструктура підтримується частковими поточними ремонтами.

При цьому сценарію баланс зовнішніх (глобальних та національних) і внутрішніх факторів впливу на стан громади як соціально-економічної системи змінюється за інерцією: громада рухається по інерції, зовнішні та внутрішні фактори впливу залишаються незмінними, суспільно-економічний стан не сприяє розвитку.

Війна в Україні триває, кошти на відбудову від міжнародних партнерів надходять, але в невеликому об'ємі, ріст ВВП відсутній. Корупція залишається на попередньому рівні, іноді відбуваються гучні викриття.

В ході економічної і політичної трансформації українського суспільства зростатиме міжрегіональна конкуренція, зокрема: державна регіональна політика продовжує формувати систему стимулів для регіонального розвитку, однак реформування економіки відбуватиметься без належної системності, а подекуди замість реальних реформ спостерігатиметься лише їх імітація.

Економічний потенціал та структура економіки суттєво не зміняться. В аграрному секторі обсяги виробництва в умовах стабільного попиту зростатимуть помірними темпами, однак модернізація галузі та запровадження сучасних технологій відбуватимуться повільно.

Мале і середнє підприємництво забезпечуватимуть найбільший відсоток виробництва продукції та робочих місць, однак форми і обсяги стимулювання їх розвитку залишатимуться недостатніми.

При інерційному сценарії розвитку громади чисельність населення скорочуватиметься однак не значними темпами. Місцева влада, отримавши низку повноважень при реалізації реформи децентралізації та завдяки державним субвенціям і трансфертам намагатиметься підвищувати рівень освітніх, медичних та інших видів послуг.

Впроваджуватиметься ряд точкових проєктів із покращення соціальної, спортивної і бізнес-інфраструктури за рахунок місцевих, регіональних програм розвитку.

Однак галузева структура економіки громади залишатиметься без особливих змін та основну частку займатимуть галузі сільського господарства, освіти, торгівлі.

Розвиток зеленого туризму та креативних індустрій, реалізація проєктів альтернативної енергетики, залучення на територію інвесторів матиме низку викликів та ризиків пов'язаних із бюрократією та корупцією на різних рівнях управління, високою конкуренцією громад за залучення вітчизняних та іноземних інвестиційних ресурсів та іншими.

Економіка громади не зазнаватиме значних змін і за рахунок розвитку підприємництва, кількість самозайнятих осіб зменшуватиметься, або залишатиметься без змін. Практично не змінною залишиться сфера їх діяльності.

ПОЗИТИВНИЙ: життя в громаді покращується, кількість жителів постійно зростає (до 2027 року на 5%) за рахунок міграції, показник народжуваності дорівнює показнику смертності, зростає кількість муніципальних послуг, покращується якість їх надання, на території зростає кількість підприємців, створюються нові робочі місця, збільшується дохідна частина місцевого бюджету, тож все більше коштів виділяється на бюджет розвитку.

Базується на припущеннях, за яких формуються найсприятливіші зовнішні та внутрішні, за яких громада активно використовує свої можливості в умовах швидкого суспільно-економічного розвитку країни.

Війна в Україні закінчилася великою перемогою українського народу. Від міжнародних партнерів почали активно надходити кошти на відбудову інфраструктури регіонів і громад. Міжнародна технічна допомога заходить в кожную громаду. Поступово відмічається ріст ВВП. Кожен прояв корупції жорстко припиняється суспільством та переслідується по закону, тому рівень корупції незначний.

Реальні та дієві реформи системно впроваджуються на рівні держави, вони позитивно впливають на налагодження післявоєнного життя в громадах, відновлення економіки, покращення інвестицій.

При позитивному сценарію спостерігатиметься синергія при поєднанні зусиль національного, регіонального і місцевого рівня влади, при активній

співпраці з бізнесом і громадськістю. Максимально будуть реалізовуватися власні соціально-економічні та природно-ресурсні можливості й конкурентні переваги економіки.

З'являться інноваційні інструменти розвитку підприємницької активності населення та приваблива інвестиційна оферта території громади.

Реалізовуватимуться проекти сонячної та вітрової енергетики, що позитивно вплине на екологію та наповнення місцевого бюджету, а також забезпечить впровадження альтернативних джерел енергії у комунальних закладах громади. Населення має постійний безперешкодний доступ до чистої питної води.

За рахунок значних фінансових впливань відбудуться зміни на краще в місцевій економіці в напрямку зростання валової продукції сільського господарства та покращення її якості.

Сприятлива кон'юнктура ринку сільськогосподарської продукції та попит на неї на міжнародному ринку сприятиме розвитку нових форм сільського господарства, видів рослинництва та тваринництва. Перевага надаватиметься розвитку сімейних фермерських господарств, молочних ферм, отримає розвиток сфера переробки сільськогосподарської продукції, сфера побутового обслуговування та громадського харчування, що спричинить зростання бюджетних надходжень і збільшення суми коштів на проактивну діяльність у рамках бюджету розвитку.

Громада поступово стане інвестиційно привабливою завдяки суттєвому зростанню власних фінансових ресурсів то розвитку інфраструктури, сформує нові інвестиційні пропозиції, що сприятимуть їх залученню в економіку громади.

Створюватимуться нові економічно привабливі робочі місця, що стане підґрунтям для повернення в громаду частини громадян, які працюють за її межами.

Покращиться соціальна та комунальна інфраструктура громади, що покращить якість життя населення. Це сприятиме значному збільшенню постійного населення за рахунок підвищення рівня народжуваності та позитивного вектору сальдо міграції. Жителі міста Кривий Ріг будуть переїжджати на постійне місце проживання в близько розташовані села сільської ради через екологічність і гарні логістичні зв'язки громади з містом.

Активно розвиватимуться на території туристичні маршрути та зелений туризм.

НЕГАТИВНИЙ: села відмирають, кількість жителів постійно зменшується (на 7% до 2027 року), послуг надається все менше і менше, бо йде відтік спеціалістів, робочі місця скорочуються, ФОПи закриваються, кількість офіційно працевлаштованих осіб зменшується на 10 %, інфраструктура продовжує руйнуватися, місцевий бюджет не в змозі забезпечити навіть фінансування захищених видатків

У випадку негативного сценарію зовнішні фактори, які мають від'ємне значення, створюватимуть негаразди і в середині громади. Розвиток громади відсутній, спостерігається регрес, суспільно-економічний стан в державі спонукає до цього.

Війна в Україні має затяжний характер, міжнародні партнери заморозили свої інвестиції у відбудову, показник ВВП незмінно падає на 5-8 % щороку. Процвітає корупція.

Відбувається постійна міграція населення до великих міст. Інфраструктура на селі поступово руйнується. Державна регіональна політика не сприяє регіональному розвитку, реформування відбувається лише на папері.

При негативному сценарії розвитку відбудеться скорочення доходів бюджету за рахунок скорочення числа платників податків. На державному рівні зменшення обсягів фінансування підтримки інфраструктури територіальних громад, перекладення на місцеві бюджети фінансування комунальних платежів закладів освіти та охорони здоров'я (скасування додаткової дотації). Спостерігатимуться марні зусилля місцевої влади утримання в належному стані об'єкти сільської інфраструктури (стан якої перетворюється у критичний), та як наслідок, закриття частки комунальних закладів, що призведе до скорочення робочих місць, та посилить тенденцію зниження частки власних доходів громади.

Посилення міграційних процесів особливо за рахунок молоді, з метою навчання та пошуку роботи у великих містах, за кордоном, та зниження народжуваності сприятиме старінню громади. Зростатиме частка осіб похилого віку та частка пустуючих приватних будинків.

Негативна кон'юнктура ринку сільськогосподарської продукції не сприятиме підвищенню економічної активності у аграрному секторі громади та забезпечуватиме екстенсивний розвиток сільського господарства, що обмежується сировинним продуктом з низькою доданою вартістю.

Економічний потенціал місцевої економіки постійно знижується. В аграрному секторі спостерігається постійне зменшення обсягів виробництва, якість продукції не витримує конкуренції і не відповідає міжнародним вимогам через застарілі технології.

Розділ 4. Стратегічне бачення розвитку територіальної громади

Виходячи з матеріалів дослідження соціально-економічного стану та SWOT-аналізу території, а також думок членів робочої групи, заінтересованих осіб: бізнесу та мешканців, - було сформульовано стратегічне бачення розвитку громади.

Стратегічне бачення – це консолідоване ідеалізоване уявлення мешканців щодо того, як їхня громада буде виглядати в майбутньому.

СТРАТЕГІЧНЕ БАЧЕННЯ

спільне, погоджене на основі консенсусу, уявлення жителів про те, якою має бути громада в майбутньому

доцільно формулювати досить розширено та деталізовано, навіть з визначенням певних показників, яких громада бажає досягти у майбутньому

об'єднує сукупність конкретних характеристик та стратегічних цілей розвитку

КОНКУРС МАЛЮНКІВ ДЛЯ УЧНІВ ЗАКЛАДІВ ЗАГАЛЬНОЇ СЕРЕДНЬОЇ ОСВІТИ ДЕВЛАДІВСЬКОЇ ГРОМАДИ

Моя громада в майбутньому



КОНКУРС МАЛЮНКІВ ДЛЯ УЧНІВ ЗАКЛАДІВ ЗАГАЛЬНОЇ СЕРЕДНЬОЇ
ОСВІТИ ДЕВЛАДІВСЬКОЇ ГРОМАДИ

Моя громада в майбутньому



КОНКУРС МАЛЮНКІВ ДЛЯ УЧНІВ ЗАКЛАДІВ ЗАГАЛЬНОЇ СЕРЕДНЬОЇ
ОСВІТИ ДЕВЛАДІВСЬКОЇ ГРОМАДИ

Моя громада в майбутньому



**СТРАТЕГІЧНЕ БАЧЕННЯ РОЗВИТКУ ДЕВЛАДІВСЬКОЇ СІЛЬСЬКОЇ
ТЕРИТОРІАЛЬНОЇ ГРОМАДИ**

Девладівська громада це: інвестиційно приваблива, безпечна та комфортна для проживання територія поблизу міста Кривий Ріг із якісною питною водою, чистим довкіллям, якісними комунальними та соціальними послугами, ефективною та багатофункціональною системою мобільності та комунікації, модернізованими закладами культури, освіти та медицини, облаштованими для відпочинку рекреаційними зонами на березі річки Саксагань, середовище із сучасною інфраструктурою зі сприятливими умовами для розвитку та самореалізації кожного жителя, де пропагуються сімейні цінності та плекається національна культура.

Розділ 5. Стратегічні, оперативні цілі та завдання розвитку територіальної громади

Стратегічне бачення громади буде досягатися шляхом реалізації трьох стратегічних цілей.

Кожна стратегічна ціль включає операційні цілі, які містять конкретні завдання.

Завдання дають відповіді на питання, яким шляхом громада досягатиме цілей свого розвитку.

Стратегічна ціль 1. Створення екологічно чистого сучасного простору громади

Оперативні цілі:

1.1. Покращення екологічної ситуації в громаді та забезпечення якісною питною водою жителів, енергоефективність.

Завдання 1.1.1. Налагодження ефективної системи поводження з ТПВ.

Завдання 1.1.2. Забезпечення доступу до якісної питної води усім жителям громади.

Завдання 1.1.3. Впровадження заходів щодо організації альтернативного водопостачання в населених пунктах із сприятливими геологічними умовами.

Завдання 1.1.4. Здійснення заходів щодо покращення стану навколишнього природного середовища та підвищення екологічної обізнаності населення.

Завдання 1.1.5. Впровадження енергозберігаючих та енергоефективних заходів, використання відновлювальних джерел енергії.

1.2. Розбудова та модернізація інфраструктури громади та благоустрій.

Завдання 1.2.1. Покращення комунальної та дорожньої інфраструктури.

Завдання 1.2.2. Благоустрій населених пунктів громади з урахуванням потреб громадян різного віку, статі, стану здоров'я.

Завдання 1.2.3. Забезпечення доступності будівель та приміщень, об'єктів транспортної та іншої інфраструктури з урахуванням потреб маломобільних груп населення.

Завдання 1.2.4. Покращення якості, розширення видів житлово-комунальних послуг в громаді.

1.3. Формування на території безпечного середовища.

Завдання 1.3.1. Дотримання та забезпечення прав людини, попередження всіх видів насильства.

Завдання 1.3.2. Забезпечення на території пожежної, техногенної, громадської та криміногенної безпеки, санітарно-епідеміологічного благополуччя та цивільного захисту громадян.

Стратегічна ціль 2. Розвиток людського потенціалу громади, формування її як згуртованої спільноти з мобільними, активними мешканцями

Оперативні цілі:

2.1. Забезпечення якості та доступності медичних, соціальних та публічних послуг.

Завдання 2.1.1. Розвиток ефективної системи запобігання захворюванням та надання медичних послуг населенню.

Завдання 2.1.2. Розширення переліку, покращення якості та доступності надання соціальних послуг.

Завдання 2.1.3. Розбудова системи надання публічних послуг.

2.2. Пропагування здорового способу життя, розвиток освітнього та культурного просторів.

Завдання 2.2.1. Формування модернізованих, безпечних, інклюзивних освітнього та культурного просторів.

Завдання 2.2.2. Популяризація та утвердження здорового і активного способу життя, розбудова інклюзивної спортивної та реабілітаційної інфраструктури.

Завдання 2.2.3. Організація змістовного дозвілля та активного культурного життя, збереження культурної та історичної спадщини.

2.3. Розвиток громадської активності та згуртованості мешканців.

Завдання 2.3.1. Розвиток публічних просторів для згуртування, громадської та соціальної активності мешканців.

Завдання 2.3.2. Забезпечення умов для самореалізації жителів громади.

Завдання 2.3.3. Підтримка ініціатив жителів, органів самоорганізації населення, громадських об'єднань та організацій, активне залучення їх до процесів розвитку та управління громадою.

Стратегічна ціль 3. Підвищення економічної спроможності та інвестиційної привабливості громади

Оперативні цілі:

3.1. Диверсифікація місцевої економіки з урахуванням інноваційної складової.

Завдання 3.1.1. Підтримка органічного сільського господарства, сільгоспвиробників та сільгосппереробки, ягідництва, садівництва та бджільництва.

Завдання 3.1.2. Підтримка фермерства, сімейних ферм, кооперативів.

Завдання 3.1.3. Промоція диверсифікації місцевої економіки, застосування інноваційних підходів у веденні бізнесу.

3.2. Просторовий та цифровий розвиток громади.

Завдання 3.2.1. Створення умов для залучення інвестицій, формування позитивного іміджу громади та поширення інформації про інвестиційні можливості.

Завдання 3.2.2. Діджиталізація громади, покриття сільської території швидкісним інтернетом та Wi-Fi зонами.

Завдання 3.2.3. Розробка сучасної просторово-планувальної та містобудівної документації.

3.3. Підтримка та сприяння розвитку малого та середнього бізнесу.

Завдання 3.3.1. Сприяння повній і продуктивній зайнятості жителів.

Завдання 3.3.2. Створення ефективної системи підтримки та надання послуг для бізнесу.

Завдання 3.3.3. Підтримка соціального підприємництва, ветеранського бізнесу.

3.4. Розвиток туристичного та рекреаційного потенціалу.

Завдання 3.4.1. Розбудова туристично-рекреаційної інфраструктури.

Завдання 3.4.2. Сприяння розвитку сільського туризму, пішохідного та велосипедного туризму.

Завдання 3.4.3. Популяризація народних традицій, фольклору, промислів та ремесел.

Стратегічна ціль 1.

Створення екологічно чистого сучасного простору громади

В ході соціально-економічного аналізу Девладівської сільської ради було виявлено, що серйозними викликами для громади є значний відтік населення, зумовлений, в тому числі, зношеністю інженерно-технічної та дорожньої інфраструктури, низьким рівнем безпеки життєдіяльності.

Як свідчить опитування жителів громади, незручності створюють поганий стан доріг як в межах населених пунктів, так і між населеними пунктами, відсутність якісного водозабезпечення, відсутність послуги з вивезення ТПВ, незадовільні екологічна ситуація і криміногенна обстановка.

Саме тому перша стратегічна ціль направлена на створення безпечних та комфортних умов проживання, які спонукатимуть людей залишатися в громаді.

Цю стратегічну ціль планується розкрити шляхом досягнення таких оперативних цілей:

- 1.1. Покращення екологічної ситуації в громаді та забезпечення якісною питною водою жителів, енергоефективність.**
- 1.2. Розбудова та модернізація інфраструктури громади та благоустрій.**
- 1.3. Формування на території безпечного середовища.**

Оперативна ціль 1.1. Покращення екологічної ситуації в громаді та забезпечення якісною питною водою жителів, енергоефективність.

Наявні проблеми та виклики:

- Відсутність централізованого вивезення сміття
- Відсутність централізованого водопостачання на більшій території громади
- Забрудненість водойм та навколишнього середовища
- Низька екологічна свідомість населення
- Низький рівень застосування відновлювальної енергії
- Недостатня облаштованість будівель комунальних закладів у відповідності до вимог енергозбереження

Завдання	Потенційно можливі сфери реалізації проєктів	Відповідальний підрозділ, можливі партнери
1.1.1. Налагодження ефективної системи поводження з ТПВ.		
Придбання обладнання та техніки для упровадження комплексної ефективної системи поводження з ТПВ на території Девладівської громади Криворізького району	Девладівська сільська рада, Комунальне підприємство «Мар'ївське «ПАЕ»	
Придбання баків та облаштування смітєвих майданчиків	Комунальне підприємство «Мар'ївське «ПАЕ»	
Залучення бізнесу до вторинної переробки відходів	Відділ економічного розвитку та інвестицій	
Встановлення окремих контейнерів для роздільного збирання відходів в населених пунктах громади	Комунальне підприємство «Мар'ївське «ПАЕ», бізнес громади	
1.1.2. Забезпечення доступу до якісної питної води усім жителям громади		
Будівництво підвідного водогону для водопостачання сіл Девладівської сільської ради	Виконавчий комітет сільської ради	
Будівництво розвідних мереж централізованого водопостачання по населеним пунктам громади	Виконавчий комітет сільської ради	
1.1.3 Впровадження заходів щодо організації альтернативного водопостачання в населених пунктах із сприятливими геологічними умовами		
Буріння свердловим та встановлення на них	Виконавчий комітет сільської ради	

очисних установок	ради, громадські організації
1.1.4 Здійснення заходів щодо покращення стану навколишнього природного середовища та підвищення екологічної обізнаності населення	
Ліквідація стихійних навал сміття	Комунальне підприємство «Мар'ївське «ПАЕ»
Проведення просвітницьких заходів, спрямованих на підвищення екологічної свідомості мешканців громади	Громадські організації, Молодіжна рада
Проведення активних заходів для дітей та молоді у сфері екології	Заклади освіти громади, громадські організації, Молодіжна рада
Очищення прибережних смуг ставків, Макортівського водосховища	Земельний відділ, громадські організації, Молодіжна рада
Розчищення русла річки Саксагань	Земельний відділ
Висадження нових дерев та кущів	Земельний відділ, громадські організації, Молодіжна рада
Створення нових та реконструкція існуючих позазахисних смуг	Земельний відділ
Рекультивация порушених земель, консервація деградованих, малопродуктивних та техногенно забруднених земель	Земельний відділ
1.1.5. Впровадження енергозберігаючих та енергоефективних заходів, використання відновлювальних джерел енергії	
Впровадження енергозберігаючих технологій на будівлях комунальних закладів громади	Виконавчий комітет сільської ради, громадські організації
Використання відновлювальних джерел енергії для роботи комунальних закладів та підприємств	Виконавчий комітет сільської ради, комунальні заклади та підприємства сільської ради

Очікувані результати:

- Покращення екологічної ситуації в громаді
- Налагодження ефективної системи поводження з відходами в громаді
- Підвищення екологічної свідомості жителів
- Збереження та розвиток природного потенціалу громади
- Покращення енергоефективності будівель комунальних закладів
- В роботу комунальних закладів та підприємств впроваджено енергоефективні заходи та використовуються відновлювальні джерела енергії

Індикатори виконання операційної цілі:

- Кількість придбаної техніки для комунального підприємства
- Кількість ліквідованих стихійних навал сміття
- Кількість встановлених контейнерів для сміття
- Кількість обладнаних сміттєвих майданчиків
- Кількість проведених заходів для населення з питань підвищення екологічної свідомості
- Відсоток прибраних узбіч, парків, місць загального користування
- Кількість висаджених дерев, кущів
- Відсоток очищених прибережних смуг ставків, водосховища, площа очищеного русла річки Саксагань
- Кількість здійснених заходів щодо покращення енергоефективності комунальних будівель
- Кількість реалізованих проєктів щодо використання відновлювальних джерел енергії
- Лісистість території
- Площа відновлених земель, площа рекультивованих земель та земель, на яких проводяться заходи з консервації

Оперативна ціль 1.2. Розбудова та модернізація інфраструктури громади та благоустрій.

Наявні проблеми та виклики:

- Поганий стан дорожнього покриття на комунальних дорогах і дорогах обласного значення
- Відсутність тротуарів, велосипедних доріжок
- Розчищення доріг у зимовий час
- Підтримка порядку на кладовищах
- Недостатність інклюзивної інфраструктури
- Оновлення дитячих майданчиків
- Низький рівень та мала кількість житлово-комунальних послуг, які надаються населенню на території громади

Завдання	Потенційно можливі сфери реалізації проєктів	Відповідальний підрозділ, можливі партнери
1.2.1. Покращення комунальної та дорожньої інфраструктури.		
Ремонт комунальних доріг з твердим покриттям		Девладівська сільська рада, Виконавчий комітет сільської ради
Ремонт доріг обласного значення, які проходять		

територією громади	
Облаштування тротуарів	Девладівська сільська рада, Виконавчий комітет сільської ради
Облаштування велосипедних доріжок	Девладівська сільська рада, Виконавчий комітет сільської ради
Встановлення необхідних дорожніх знаків на комунальних дорогах	Девладівська сільська рада, Виконавчий комітет сільської ради
1.2.2. Благоустрій населених пунктів громади з урахуванням потреб громадян різного віку, статі, стану здоров'я	
Встановлення нових та оновлення вже встановлених дитячих майданчиків	Виконавчий комітет сільської ради
Ремонт окремих елементів благоустрою території	Девладівська сільська рада, Виконавчий комітет сільської ради
Підтримка території громади, особливо місць масового перебування людей в належному санітарному стані	Виконавчий комітет сільської ради, підприємства, установи, організації всіх форм власності, які працюють на території громади
1.2.3 Забезпечення доступності будівель та приміщень, об'єктів транспортної та іншої інфраструктури з урахуванням потреб маломобільних груп населення	
Розбудова інклюзивної інфраструктури	Виконавчий комітет сільської ради
1.2.4 Покращення якості, розширення видів житлово-комунальних послуг в громаді	
Започаткування нових видів житлово-комунальних та побутових послуг для населення	Комунальне підприємство «Мар'ївське «ПАЕ», бізнес
Придбання нової техніки та обладнання для комунального підприємства	Девладівська сільська рада, Комунальне підприємство «Мар'ївське «ПАЕ»

Очікувані результати:

- Значно покращено комунальну та дорожню інфраструктуру на території громади
- Облаштовано тротуари та велосипедні доріжки

- Всі об'єкти та будівлі інклюзивні
- Наявність гарних дитячих майданчиків у кожному населеному пункті громади
- Всі елементи благоустрою населених пунктів громади в належному стані
- Започатковано нові житлово-комунальні та побутові послуги для населення

Індикатори виконання операційної цілі:

- Площа чи протяжність відремонтованих доріг
- Протяжність облаштованих тротуарів
- Протяжність облаштованих велосипедних доріжок
- Кількість встановлених дорожніх знаків
- Кількість придбаної техніки для комунального підприємства
- Кількість нових житлово-комунальних та побутових послуг
- Кількість облаштованих відповідно до вимог безбар'єрності об'єктів
- Кількість встановлених дитячих майданчиків
- Кількість проведених заходів для наведення належного санітарного стану території

Оперативна ціль 1.3. Формування на території безпечного середовища.

Наявні проблеми та виклики:

- Відсутність мобільності соцпрацівників
- Значний відсоток звернень громадян до правоохоронних органів з приводу насилля в сім'ї
- Низький рівень обізнаності жителів про способи доступу до правової допомоги
- Відсутність на території спеціаліста для надання психологічної підтримки постраждалим від насилля
- Незадовільна криміногенна обстановка
- Відсутність центру безпеки на території громади

Завдання	Потенційно можливі сфери реалізації проектів	Відповідальний підрозділ, можливі партнери
1.3.1. Дотримання та забезпечення прав людини, попередження всіх видів насильства		
Придбання велосипедів для покращення мобільності соціальних працівників		Девладівська сільська рада, Комунальний заклад «Центр надання соціальних послуг»
Виявлення та соціальний супровід неблагополучних сімей		Комунальний заклад «Центр надання соціальних послуг», Служба у справах дітей
Проведення широкої інформаційно-роз'яснювальної роботи з попередження будь-		Комунальний заклад «Центр надання соціальних послуг»,

якого виду насилля, протиправної діяльності	Служба у справах дітей, поліцейський офіцер громади
Запровадження надання послуг психолога	Комунальний заклад «Центр надання соціальних послуг»
1.3.2. Забезпечення на території пожежної, техногенної, громадської та криміногенної безпеки, санітарно-епідеміологічного благополуччя та цивільного захисту громадян	
Капітальний ремонт та облаштування ПРУ	Виконавчий комітет сільської ради
Будівництво Центру безпеки громади	Виконавчий комітет сільської ради
Створення добровільних загонів місцевої пожежної охорони	Місцева пожежна охорона
Створення на території системи оповіщення	Виконавчий комітет сільської ради

Очікувані результати:

- Підвищився рівень надання соціальних послуг внаслідок покращення мобільності соцпрацівників
- Покращився доступу жителів громади до інформації щодо попередження та боротьби з насиллям, мешканці більш обізнані
- Покращилася криміногенна ситуація в громаді
- Функціонування на території Центру безпеки

Індикатори виконання операційної цілі:

- Кількість соцпрацівників, які мають транспортний засіб для покращення надання соціальних послуг
- Побудований Центр безпеки громади
- Зниження рівня злочинності на території
- Зменшення випадків домашнього насилля

Стратегічна ціль 2.

Розвиток людського потенціалу громади, формування її як згуртованої спільноти з мобільними, активними мешканцями.

Житель – первинний соціальний капітал громади. Але ситуація з людськими ресурсами – не дуже сприятлива. Саме тому розвитку людського потенціалу присвячена друга стратегічна ціль.

Під час проведення соціально-економічного аналізу громади виявили таку проблему, як дуже низька активність населення. В громаді зареєстровано кілька громадських організацій, але вони пасивні. Люди можуть висловити свою думку, але зазвичай обирають мовчання.

Не сприяють згуртуванню громади й відсутність облаштованих публічних просторів.

Також при опитуванні бізнесу, було вказано на низький освітній рівень дорослого населення.

Істотною проблемою є алкоголізм, відчувається надто мала популяризація здорового способу життя.

При тому в громаді є значні напрацювання щодо соціального захисту жителів, велика увага приділяється охопленню дітей освітніми послугами, наданню медичних послуг на достатньому рівні.

Так, децентралізація збільшила роль як локальної освіти, медицини, так і культури, спорту. І це вимагає формувати відповідні сучасні простори, підвищувати рівень надання відповідних послуг населенню.

Отож, «Забезпечення якості та доступності медичних, соціальних та публічних послуг», «Пропагування здорового способу життя, розвиток освітнього та культурного просторів», «Розвиток громадської активності та згуртованості мешканців» - оперативні цілі, досягнення яких забезпечить розвиток людського потенціалу громади.

Оперативна ціль 2.1. Забезпечення якості та доступності медичних, соціальних та публічних послуг.

Наявні проблеми та виклики:

- Відсутність належної матеріально-технічної бази у фельдшерсько-акушерських пунктах
- Відсутність молодих спеціалістів медичної галузі
- Недостатня кількість укладених декларацій з сімейними лікарями

Завдання	Потенційно можливі сфери реалізації проектів	Відповідальний підрозділ, можливі партнери
2.1.1. Розвиток ефективної системи запобігання захворюванням та надання медичних послуг населенню		
Покращення матеріально-технічної бази фельдшерсько-акушерських пунктів громади		Комунальне некомерційне підприємство «Девладівська амбулаторія загальної практики сімейної медицини»
Залучення молодих фахівців до роботи в медичній галузі громади		Комунальне некомерційне підприємство «Девладівська амбулаторія загальної практики сімейної медицини»

Активізація укладення декларацій з сімейними лікарями	Комунальне некомерційне підприємство «Девладівська амбулаторія загальної практики сімейної медицини»
Проведення профілактично-інформаційних заходів для жителів громади	Комунальне некомерційне підприємство «Девладівська амбулаторія загальної практики сімейної медицини»
2.1.2. Розширення переліку, покращення якості та доступності надання соціальних послуг	
Створення стаціонарного відділення в Комунальному закладі «Центр надання соціальних послуг»	Комунальний заклад «Центр надання соціальних послуг»
Покращення матеріально-технічної бази Комунального закладу «Центр надання соціальних послуг», придбання автомобіля	Девладівська сільська рада, громадські організації
Започаткування надання нових соціальних послуг	Комунальний заклад «Центр надання соціальних послуг», громадські організації
2.1.3. Розбудова системи надання публічних послуг	
Започаткування надання нових послуг в центрі надання адміністративних послуг	Відділ - ЦНАП
Стовідсоткове наповнення реєстру територіальної громади	Відділ – ЦНАП
Підвищення доступності отримання публічної послуги: цифровізація та створення віддалених робочих місць, покращення роботи «Мобільного ЦНАПу»	Відділ – ЦНАП

Очікувані результати:

- Покращення матеріально-технічної бази у фельдшерсько-акушерських пунктах
- В медичну галузь громади прийшли працювати молоді спеціалісти
- Кількість укладених декларацій з сімейними лікарями зросла на 50%
- Оновлено матеріально-технічну базу закладів освіти
- Підвищено енергоефективність закладів освіти і культури

- Постійно ведеться робота, спрямована на мотивацію людей до ведення здорового способу життя
- В громаді побудовано спортивні простори як для занять спортом, так і для проходження самостійної реабілітації та відновлення
- Покращено матеріально-технічну базу закладів культури
- Облаштовано гарні публічні простори, які користуються попитом
- Створено умови для самоосвіти мешканців
- Громадська активність жителів значно зросла, з'явилися нові прогресивні лідери думок, які працюють на розвиток громади

Індикатори виконання оперативної цілі:

- Кількість відремонтованих та модернізованих ФАПів
- Кількість залучених молодих спеціалістів до роботи в КНП «Девладівська амбулаторія ЗПСМ»
- Кількість укладених декларацій з сімейними лікарями
- Кількість закладів освіти, яким оновлено матеріально-технічну базу
- Кількість закладів освіти і культури, яким підвищено енергоефективність
- Кількість проведених для мешканців громади заходів щодо ведення здорового способу життя
- Кількість збудованих інклюзивних спортивних просторів
- Кількість закладів культури, яким покращено матеріально-технічну базу
- Кількість створених публічних просторів
- Наявність умов, які можуть бути використані жителями для самоосвіти
- Процент зростання активності жителів, відвідуваності ними різних заходів, участі в проектах, які реалізуються на території

Оперативна ціль 2.2. Пропагування здорового способу життя, розвиток освітнього та культурного просторів.

Наявні проблеми та виклики:

- Застаріла матеріально-технічна база закладів освіти
- Низька енергоефективність закладів освіти і культури
- Низька мотивація людей до ведення здорового способу життя
- Відсутність інклюзивної реабілітаційної та спортивної інфраструктури
- Недостатня матеріально-технічна база закладів культури
- Значна частина об'єктів культурної спадщини потребує ремонтно-реставраційних робіт

Завдання	Потенційно можливі сфери реалізації проектів	Відповідальний підрозділ, можливі партнери
2.2.1. Формування модернізованих, безпечних, інклюзивних освітнього та культурного просторів		

Оновлення матеріально-технічної бази закладів освіти, облаштування в них пожежної сигналізації, укриттів	Відділ освіти, молоді та спорту
Покращення енергоефективності закладі культури і освіти	Відділ освіти, молоді та спорту, відділ культури
Ремонт закладів культури та оснащення їх необхідним обладнанням, облаштування їх укриттями	Відділ культури
Цифровізація освітнього та культурного просторів громади	Відділ освіти, молоді та спорту, відділ культури
2.2.2. Популяризація та утвердження здорового і активного способу життя, розбудова інклюзивної спортивної та реабілітаційної інфраструктури	
Проведення інформаційно-агітаційних заходів з популяризації здорового і активного способу життя	Відділ освіти, молоді та спорту, відділ охорони здоров'я
Створення спортивних просторів для занять спортом, проходження самостійної реабілітації та відновлення	Відділ освіти, молоді та спорту, відділ охорони здоров'я
2.2.3. Організація змістовного дозвілля та активного культурного життя, збереження культурної та історичної спадщини	
Підтримка старих та започаткування нових культурних традицій громади	Відділ культури, заклади культури громади
Залучення до аматорського мистецтва якнайбільше жителів громади	Відділ культури, заклади культури громади
Збільшення кількості клубів за інтересами, гуртків на базі закладів культури	Відділ культури, заклади культури громади
Проведення ремонтно-реставраційних робіт об'єктів культурної спадщини	Відділ культури, Виконавчий комітет сільської ради

Очікувані результати:

- Оновлено матеріально-технічну базу закладів освіти
- Підвищено енергоефективність закладів освіти і культури
- Постійно ведеться робота, спрямована на мотивацію людей до ведення здорового способу життя
- В громаді побудовано спортивні простори як для занять спортом, так і для проходження самостійної реабілітації та відновлення
- До проведення змістовного культурного дозвілля залучається не менше 20% населення громади

- Щонайменше на 2 об'єктах культурної спадщини, як розташовані на території громади проведено ремонтно-реставраційні роботи з урахуванням вимог діючого законодавства

Індикатори виконання оперативної цілі:

- Кількість закладів освіти, яким оновлено матеріально-технічну базу
- Кількість закладів освіти і культури, яким підвищено енергоефективність
- Кількість проведених для мешканців громади заходів щодо ведення здорового способу життя
- Кількість збудованих інклюзивних спортивних просторів
- Кількість закладів культури, яким покращено матеріально-технічну базу
- Відсоток населення, яке бере участь в культурних заходах
- Кількість об'єктів культурної спадщини, на яких проведено ремонтно-реставраційні роботи

Оперативна ціль 2.3. Розвиток громадської активності та згуртованості мешканців

Наявні проблеми та виклики:

- Відсутність гарних, облаштованих публічних просторів
- Відсутність умов для самоосвіти мешканців
- Низька громадська активність жителів
- Відсутність бюджету участі в громаді
- Відсутність е-інструментів участі громадськості: електронних петицій та електронних звернень

Завдання	Потенційно можливі сфери реалізації проектів	Відповідальний підрозділ, можливі партнери
2.3.1. Розвиток публічних просторів для згуртування, громадської та соціальної активності мешканців		
Створення відкритих громадських просторів		Виконавчий комітет сільської ради
Проведення заходів спрямованих на підвищення громадської та соціальної активності мешканців		Виконавчий комітет сільської ради
Підтримка культури волонтерства в громаді		Виконавчий комітет сільської ради
2.3.2. Забезпечення умов для самореалізації жителів громади		
Обладнання публічних просторів комп'ютерної технікою та мультимедійними технічними засобами		Виконавчий комітет сільської ради

Проведення майстер класів, семінарів для дорослих	Відділ культури
Розповсюдження інформації про можливості для розвитку, участі в розвиткових заходах, в тому числі онлайн	Виконавчий комітет сільської ради, громадські організації
2.3.3. Підтримка ініціатив жителів, органів самоорганізації населення, громадських об'єднань та організацій, активне залучення їх до процесів розвитку та управління громадою	
Проведення постійних консультацій з громадськістю перед прийняттям важливих рішень в житті громади	Виконавчий комітет сільської ради
Започаткування бюджету участі в громаді	Виконавчий комітет сільської ради
Запровадження інструментів електронних петицій та електронних звернень	Виконавчий комітет сільської ради

Очікувані результати:

- Облаштовано гарні публічні простори, які користуються попитом
- Створено умови для самоосвіти мешканців
- Громадська активність жителів значно зросла, з'явилися нові прогресивні лідери думок, які працюють на розвиток громади
- Громадськість постійно залучається шляхом проведення опитувань, консультацій, зборів до прийняття важливих рішень в громаді
- Запроваджено в громаді бюджет участі, е-петиції та е-звернення

Індикатори виконання оперативної цілі:

- Кількість створених публічних просторів
- Наявність умов, які можуть бути використані жителями для самоосвіти
- Процент зростання активності жителів, відвідуваності ними різних заходів, участі в проектах, які реалізуються на території
- Кількість проведених семінарів, майстер-класів для дорослих
- Кількість реалізованих проектів через бюджет участі
- Процент реалізації проекту підключення громади до е-петицій та е-звернень
- Кількість проведених консультацій з громадськістю

Стратегічна ціль 3.

Підвищення економічної спроможності та інвестиційної привабливості громади.

Розвиток громади є неможливим без розвитку бізнесу.

Девладівська громада – є аграрною громадою, де основний бізнес – вирощування та реалізація сільськогосподарської продукції, в основному це зернові та олійні культури. На жаль овочівництво, тваринництво не користується попитом серед підприємців. Не розвинена й переробна галузь.

На території майже немає промислових підприємств. До них можна віднести два підприємства, які займаються видобутком корисних копалин: піску й щебеню.

Також працює два елеватори та кілька сільськогосподарських товариств, є фермерські господарства. Поширене бджільництво.

В громаді проходить залізнична дорога Придніпровської залізниці та є Державне підприємство «Софіївська виправна колонія №45», які дають роботу жителям громади та сплачують податки до сільського бюджету.

Також в громаді працює ТОВ «Агрофіт», яке займається вирощуванням та сушінням лікарських та прямих трав.

Сьогодні економіка розвинутих країн в значній мірі базується на малому та середньому підприємстві, що є джерелом добробуту для «середнього класу» тим самим забезпечуючи соціальну та політичну стабільність в цих країнах.

Мале та середнє підприємство за своїм організаційним характером має значний адаптаційний потенціал і є найбільш динамічним елементом структури господарства, що особливо важливо в забезпеченні економічного росту в часи реформ. Тому розвиток МСП в Україні є важливим завданням, що надає змогу вирішити низку проблем не лише економічного, а й соціального характеру.

Аналізуючи соціально-економічну ситуацію та опитування громадян, можна зробити наступні висновки.

Для розвитку економіки необхідно покращити інвестиційну привабливість території шляхом благоустрою доріг і населених пунктів, провести централізоване водопостачання, забезпечити доступ до ширококутного інтернету в кожному населеному пункті громади, налагодити вивезення сміття і т.п. Також важливо привести у відповідність до вимог законодавства, оновити містобудівну та просторову документацію. Не менш важливим є промоція громади, її потенціалу та можливостей на всіх можливих платформах і ресурсах.

Бажаючим розпочати свій бізнес треба звернути увагу на галузі, які на сьогодні важливі, але залишаються не розвиненими на території громади: переробка сільськогосподарської продукції, побутове обслуговування, надання послуг громадського харчування, тваринництво і т.ін.

Потрібно приділити значну увагу розвитку туризму як галузі бізнесу, що має високий потенціал створення нових робочих місць і розширення дохідної бази бюджету громади. В умовах зростання попиту на послуги туризму і дозвілля необхідно конкурувати з іншими «більш туристичними» DESTINATIONAMI на території України.

І в нашій громаді є свої переваги для цього: гарні природні краєвиди, річка Саксагань, вдала транспортна розв'язка, близькість до міста Кривого Рогу. Як приклад, можливий розвиток зеленого туризму, апітуризму.

Сільськогосподарським виробникам треба більше звертати увагу на органічне виробництво, бо саме така продукція користується більшим попитом і має більшу ціну.

Саме на розв'язання таких завдань і працюватимуть три оперативні цілі в межах даної стратегічної.

Це такі цілі, як «Диверсифікація місцевої економіки з урахуванням інноваційної складової», «Просторовий та цифровий розвиток громади», «Підтримка та сприяння розвитку малого та середнього бізнесу», «Розвиток туристичного та рекреаційного потенціалу».

Оперативна ціль 3.1. Диверсифікація місцевої економіки з урахуванням інноваційної складової.

Наявні проблеми та виклики:

- Відсутність органічного сільського господарства
- Відсутність сільгосппереробки, ягідництва, садівництва
- Відсутність кооперативів
- Одноманітність асортименту продуктів бджільництва
- Відсутність розвитку, розширення діяльності працюючих на території підприємств
- Відсутність бажання виходити місцевим підприємцям на новий ринок, розробляти нові види товарів, робіт, послуг, застосовувати інноваційні підходи у ведення бізнесу

Завдання	Потенційно можливі сфери реалізації проектів	Відповідальний підрозділ, можливі партнери
3.1.1. Підтримка органічного сільського господарства, сільгоспвиробників та сільгосппереробки, ягідництва, садівництва та бджільництва		
Сприяння розробці механізмів підтримки виробників органічної сільськогосподарської продукції		Земельний відділ
Сприяння розширенню площ багаторічних плодкових насаджень (садів, ягідників)		Земельний відділ
Сприяння проведенню освітніх заходів для сільгоспвиробників та бджолярів		Виконавчий комітет сільської ради
Сприяння збільшенню виробництва та розширенню асортименту продукції бджільництва		Виконавчий комітет сільської ради

3.1.2. Підтримка фермерства, сімейних ферм, кооперативів.	
Сприяння відновленню виробництва м'ясної, молочної та овочевої продукції	Виконавчий комітет сільської ради
Сприяння розвитку фермерства, сімейних ферм та кооперативів на території громади	Виконавчий комітет сільської ради
3.1.3. Промоція диверсифікації місцевої економіки, застосування інноваційних підходів у веденні бізнесу.	
Сприяння працюючим на території підприємствам у розвитку, розширенні їх діяльності	Виконавчий комітет сільської ради
Сприяння місцевим підприємцям у розробці нових видів товарів, робіт, послуг, застосовуванні інноваційних підходів у веденні бізнесу	Виконавчий комітет сільської ради
Проведення заходів, спрямованих на промоцію диверсифікації економіки громади	Виконавчий комітет сільської ради

Очікувані результати:

- Повернення сільгоспвиробників до органічного вирощування
- Започаткування в громаді бізнесу з сільгосппереробки, ягідництва, садівництва
- Створення кооперативів
- Збільшення асортименту продуктів бджільництва
- Працюючі на території підприємства успішно розвиваються та розширюють свою діяльність
- Місцеві підприємці освоюють нові ринки, розробляють нові види товарів, робіт, послуг, застосовують все більше інноваційних підходів у веденні бізнесу

Індикатори виконання оперативної цілі:

- Процент сільгоспвиробників, які займаються органічним землеробством
- Кількість створених бізнесів з сільгосппереробки, ягідництва, садівництва
- Кількість проведених освітніх заходів для сільгоспвиробників та бджолярів
- Наявність кооперативів
- Площа земельних ділянок, зайнятих багаторічними насадженнями
- Кількість нових продуктів, які створюють бджолярі
- Процент зростання прибутковості працюючих підприємств
- Кількість нових товарів, робіт, послуг, які з'явилися в громаді

- Кількість проведених заходів, спрямованих на промоцію диверсифікації економіки громади

Оперативна ціль 3.2. Просторовий та цифровий розвиток громади.

Наявні проблеми та виклики:

- Відсутність інвестиційного паспорту громади
- Низький функціонал офіційного сайту громади
- Відсутність плану заходів з промоції громади
- Відсутність комплексного плану просторового розвитку
- Низький відсоток актуальної просторово-планувальної та містобудівної документації
- Не у всіх населених пунктах громади є доступ до високошвидкісного інтернету

Завдання	Потенційно можливі сфери реалізації проектів	Відповідальний підрозділ, можливі партнери
3.2.1. Створення умов для залучення інвестицій, формування позитивного іміджу громади та поширення інформації про інвестиційні можливості.		
Розробка інвестиційного паспорту громади		Відділ економічного розвитку та інвестицій
Змістовне наповнення офіційного сайту громади та соцмереж		Відділ загально організаційного забезпечення
Напрацювання плану заходів з промоції громади		Відділ економічного розвитку та інвестицій
Розробка бренду Девладівської громади		Відділ економічного розвитку та інвестицій
3.2.2. Діджиталізація громади, покриття сільської території швидкісним інтернетом та Wi-Fi зонами.		
Проведення заходів із забезпечення стовідсоткового покриття території швидкісним інтернетом		Виконавчий комітет сільської ради
Поступова діджиталізація громади, публічних послуг		Виконавчий комітет сільської ради
3.2.3. Розробка сучасної просторово-планувальної та містобудівної документації.		
Розробка комплексного плану просторового розвитку		Виконавчий комітет сільської ради, земельний відділ
Розробка актуальної просторово-планувальної та містобудівної документації		Земельний відділ, юридичний відділ

Очікувані результати:

- Розроблений інвестиційний паспорт громади
- Постійне ведення роботи з промоції громади
- Ефективна роботи офіційного сайту громади та соцмереж
- Залучення інвестицій в розвиток громади
- Стовідсоткове покриття громади швидкісним інтернетом
- Діджиталізація громади
- Наявність комплексного плану просторового розвитку

Індикатори виконання оперативної цілі:

- Наявність інвестиційного паспорта громади
- Відсоток залучених інвестицій в розвиток громади
- Кількість переглядів інформації, яка міститься на сайті громади та в соцмережах
- Кількість проведених заходів з промоції громади
- Відсоток покриття території високошвидкісним інтернетом
- Кількість оцифрованих публічних послуг, відсоток цифрової трансформації громади
- Наявність комплексного плану просторового розвитку
- Кількість виготовленої просторово-планувальної документації

Оперативна ціль 3.3. Підтримка та сприяння розвитку малого та середнього бізнесу.

Наявні проблеми та виклики:

- Відсутність на території нових робочих місць
- Низька кваліфікація наявної робочої сили
- Відсутність на території соціального підприємництва, ветеранського бізнесу
- Низька підприємливість мешканців
- Відсутність розроблених форм і методів взаємодії між органом місцевого самоврядування та бізнесом (інформування, комунікація, навчання, надання допомоги тощо)
- Відсутність залучення до процесів підтримки підприємництва в громаді міжнародних, регіональних та всеукраїнських інституцій

Завдання	Потенційно можливі сфери реалізації проектів	Відповідальний підрозділ, можливі партнери
3.3.1. Сприяння повній і продуктивній зайнятості жителів.		
Сприяння створенню на території нових робочих місць		Відділ економічного розвитку та інвестицій
Сприяння навчанню дорослого населення		Відділ економічного розвитку та інвестицій
Інформування населення про можливості започаткування власної справи із залученням грантових коштів		Відділ економічного розвитку та інвестицій
3.3.2. Створення ефективної системи підтримки та надання послуг для бізнесу.		
Розробка системи форм і методів взаємодії між органом місцевого самоврядування та бізнесом (інформування, комунікація, навчання, надання допомоги тощо)		Відділ економічного розвитку та інвестицій
Підтримка з бізнесом постійного зворотного зв'язку з метою реагування на його потреби і проблеми		Виконавчий комітет сільської ради
Залучення до процесів підтримки підприємництва в громаді міжнародних, регіональних та всеукраїнських інституцій		Відділ економічного розвитку та інвестицій
3.3.3. Підтримка соціального підприємництва, ветеранського бізнесу.		
Сприяння започаткуванню соціального підприємництва, ветеранського бізнесу		Відділ економічного розвитку та інвестицій
Сприяння перенавчанню ветеранів, підвищенню їх кваліфікації та участь в обміні досвідом		Земельний відділ, юридичний відділ

Очікувані результати:

- Збільшення зайнятості населення
- Зростання обсягу податків та зборів до сільського бюджету
- Підвищення довіри та співпраці місцевого бізнесу і влади
- Розвиток в громаді соціального підприємництва, ветеранського бізнесу

Індикатори виконання оперативної цілі:

- Процент збільшення зайнятості населення
- Кількість створених робочих місць

- Кількість проведених заходів із навчання дорослого населення та з інформування про можливості започаткування власної справи із залученням грантових коштів
- Кількість проведених заходів з підтримки підприємництва в громаді за участі міжнародних, регіональних та всеукраїнських інституцій
- Кількість спільних зустрічей, нарад, круглих столів з бізнесом
- Наявність фактів започаткування соціального підприємництва в громаді, ветеранського бізнесу

Оперативна ціль 3.4. Розвиток туристичного та рекреаційного потенціалу.

Наявні проблеми та виклики:

- Відсутність на території туристично-рекреаційної інфраструктури
- Відсутність підприємництва у сфері туризму
- Відсутність розвитку сільського туризму, пішохідного та велосипедного туризму.
- Відсутність підприємництва у сфері народних промислів та ремесел

Завдання	Потенційно можливі сфери реалізації проектів	Відповідальний підрозділ, можливі партнери
3.4.1. Розбудова туристично-рекреаційної інфраструктури.		
Популяризація громади як території з туристичною перспективою		Відділ економічного розвитку та інвестицій, Відділ освіти, молоді та спорту
Сприяння створенню на території об'єктів туристично-рекреаційної інфраструктури		Відділ економічного розвитку та інвестицій
3.4.2. Сприяння розвитку сільського туризму, пішохідного та велосипедного туризму.		
Підтримка розвитку активного екотуризму		Відділ економічного розвитку та інвестицій, Відділ освіти, молоді та спорту
Проведення заходів, спрямованих на популяризацію пішохідного та велосипедного туризму серед молоді		Відділ освіти, молоді та спорту, заклади освіти громади
3.4.3. Популяризація народних традицій, фольклору, промислів та ремесел.		
Підтримка старих та започаткування нових традицій в громаді		Відділ культури

Очікувані результати:

- Розвиток на території туристично-рекреаційної інфраструктури
- Започаткування підприємництва у сфері туризму
- Розвиток на території сільського туризму, пішохідного та велосипедного туризму.
- Започаткування підприємництва у сфері народних промислів та ремесел
- Проведення на території фестивалів
- Залучення жителів до підтримки народних традицій, фольклору

Індикатори виконання оперативної цілі:

- Кількість створених об'єктів туристично-рекреаційної інфраструктури
- Кількість приватних підприємців у сфері туризму
- Кількість проведених заходів з популяризації народних традицій, фольклору, промислів та ремесел
- Кількість залучених осіб до заходів із популяризації народних традицій, фольклору, промислів та ремесел
- Кількість проведених заходів, спрямованих на популяризацію пішохідного та велосипедного туризму серед молоді
- Кількість створених піших та вело- туристичних маршрутів

Розділ 6. Проведення моніторингу, оцінювання реалізації Стратегії та управління ризиками.

Система впровадження Стратегії

Реалізація стратегічних, оперативних цілей та завдань Стратегії передбачає виконання одночасно багатьох завдань різними партнерами – депутатським корпусом Девладівської сільської ради, виконавчими органами сільської ради, комунальними закладами, підприємствами, громадським активом та мешканцями, що ставить перед керівництвом громади питання раціонального та ефективного управління цим доволі складним процесом.

Система управління Стратегією має три рівні: політичний, організаційний та громадський.

Політичний рівень забезпечує особисто голова Девладівської сільської територіальної громади, виконком та депутатський корпус. Ключова роль при цьому відводиться голові сільської ради (надалі – Голова). Його завданням є стимулювання та координація виконання завдань, які реалізують різні суб'єкти, а також мобілізація та інтеграція ресурсів, що знаходяться у їх розпорядженні з метою досягнення стратегічних цілей та реалізації завдань, які дозволять

досягнути спільно визначеного бачення розвитку громади. Крім того, однією із стратегічних ролей Голови є представництво інтересів громади з метою досягнення цілей та виконання завдань Стратегії.

Крім того, на цьому рівні можуть заслуховуватися та затверджуватися звіти голови щодо виконання Стратегії, пропозиції щодо внесення змін (актуалізації) Стратегії.

Організаційний рівень управління і моніторингу виконує відповідний орган – Робоча група з управління впровадженням Стратегії. Робоча група формується розпорядженням Голови, а до її складу входять особи, які представляють найважливіших учасників процесу планування й реалізації Стратегії: представники Девладівської сільської ради, виконавчого комітету, представники бізнесу, громадських організацій, які брали участь у її розробці.

Процес впровадження Стратегії здійснюється на основі Планів заходів з її реалізації. План заходів розробляється для забезпечення виконання завдань, визначених Стратегією та затверджується сільською радою.

Стратегію потрібно буде постійно актуалізовувати, оскільки на момент розробки Стратегії країна перебуває в умовах воєнного стану. Також одні проекти будуть завершені, а деякі замінені іншими. Необхідно проводити ретельний моніторинг виконання Плану й відповідно коригувати його з огляду на зміну ситуації. Саме Робоча група з управління впровадженням Стратегії є відповідальною за забезпечення актуальності та реалістичності стратегічних і оперативних цілей та за їх досягнення.

Громадський рівень охоплює пропаганду завдань Стратегії серед мешканців та інших зацікавлених сторін, а також заохочення останніх до участі у їх виконанні. Ключовими учасниками процесу є мешканці СТГ, всі публічні установи, які функціонують на території сільської ради, підприємці, громадські організації, неформальні групи, потенційні інвестори.

Етапи, механізми та фінансове забезпечення реалізації Стратегії

Методика реалізації Стратегії передбачає визначення пріоритетів у досягненні її цілей.

Цілі та завдання Стратегії формулювалися з урахуванням очікуваної Перемоги України та настання миру в нашій державі, послідуєчих законодавчих змін у частині організації публічної влади, бюджетної децентралізації, підтримки розвитку малого та середнього бізнесу та нових форм державної підтримки регіонального розвитку а також зростання обсягів міжнародної технічної допомоги та іноземних інвестицій. Їх реалізацію передбачається здійснювати у відповідності до змісту й часу настання відповідних змін.

Цілі та завдання Стратегії досягаються й реалізуються через конкретні проекти та заходи у відповідності до Плану реалізації проектів та виконання завдань. Планом визначаються також їх головні виконавці. Включені до Плану проекти та заходи враховуються при підготовці щорічних програм економічного, соціального та культурного розвитку сільської ради й проектів місцевих бюджетів.

Кожен рік, на основі моніторингу Стратегії, здійснюється оцінка необхідності уточнення чи перегляду окремих елементів Стратегії у світлі нових тенденцій і обставин, що можуть виникати, а також впливу зовнішніх і внутрішніх факторів.

Фінансове забезпечення реалізації Стратегії здійснюватиметься за рахунок:

- коштів сільського бюджету;
- коштів галузевих (міжгалузевих) державних цільових програм та бюджетних програм центральних органів виконавчої влади, що спрямовуються на розвиток відповідної сфери у регіонах;
- субвенцій, інших трансфертів з державного бюджету місцевим бюджетам;
- коштів обласного, районного бюджетів;
- коштів, які надходять до бюджетів в рамках програм допомоги і грантів Європейського Союзу, урядів іноземних держав, міжнародних організацій, донорських установ;
- коштів інвесторів, як зовнішніх, так і внутрішніх

Результати реалізації Стратегії визначаються на підставі проведення моніторингу стану досягнення стратегічних, оперативних цілей та завдань, виконання плану заходів шляхом порівняння фактично отриманих значень індикаторів оцінки результативності виконання завдань і їх прогнозних значень.

Результати моніторингу є основою для висновків про необхідність внесення змін (актуалізації) Стратегії та стимулювання її реалізації. Головний сенс моніторингу полягає у виконанні двох взаємопов'язаних функцій – спостереження з метою виявлення відповідності наявного стану речей бажаному результату та попередження небажаних наслідків.

Моніторинг впровадження Стратегії здійснюється на основі щорічного аналізу кількісних та якісних індикаторів розвитку, які демонструють рівень виконання стратегічних, оперативних цілей та завдань, зокрема шляхом порівняння базових та фактичних значень показників, та відображається у звітах, які оприлюднюються на офіційному веб сайті сільської ради. Примірну форму звіту запропоновано у Методичних рекомендаціях Міністерства розвитку громад та територій України щодо порядку розроблення, затвердження, реалізації проведення моніторингу та оцінювання реалізації стратегій розвитку територіальних громад.

Моніторинг Плану заходів відбувається двічі на рік на основі відстеження виконання визначених індикаторів оцінки результативності за формою, запропованою у Методичних рекомендаціях Міністерства розвитку громад та територій України щодо порядку розроблення, затвердження, реалізації проведення моніторингу та оцінювання реалізації стратегій розвитку територіальних громад. Звіти про моніторинг подаються в термін не пізніше одного місяця після закінчення звітного періоду на розгляд відповідної ради.

Система індикаторів моніторингу виконання Стратегії

Стратегія є документом, який може корегуватися в залежності від зміни обставин. Члени Робочої групи з управління впровадженням, а також усі депутати, члени та працівники виконавчого комітету, громадськість, причетна до роботи над Стратегією, повинні відстежувати, щоб стратегічні й оперативні цілі, завдання залишалися актуальними й реалізовувалися. Робоча група з управління впровадженням збирається щопівроку для оцінки досягнутих результатів та коригування запропонованих змін до Стратегії. Проекти рішень щодо змін до Стратегії розвитку Девладівської сільської територіальної громади на період до 2027 року, в разі потреби, вносяться на розгляд сільської ради та затверджуються її рішенням.

Відповідно до управління, орієнтованого на результат (RBM) для моніторингу має бути обрано релевантні показники, які можна виміряти або розрахувати та на основі яких здійснюється висновок щодо успішності реалізації Стратегії. Для відстеження прогресу реалізації Стратегії до кожного показника Робоча група з моніторингу впровадження Стратегії визначає базове значення (на початок реалізації Стратегії); проміжне значення (станом на конкретний період) та цільове значення (результат реалізації Стратегії).

Система показників (індикаторів) для моніторингу стану реалізації Стратегії розвитку Девладівської сільської територіальної громади на період до 2027 року формулюється на підставі індикаторів, поданих у Стратегії до кожної оперативної цілі. При цьому допускається їх коригування, уточнення, узагальнення або навпаки деталізація, в залежності від обставин.

Можуть використовуватись кількісні (вимірюють об'єктивні дані) та якісні показники (відображають ставлення та сприйняття заінтересованими сторонами досягнутого результату та змін, що відбулися). Усі показники мають бути нейтральними (тобто не вказувати напрямку зміни, як приклад: збільшення, зменшення, підвищення тощо).

Рівні моніторингу

Індикатори моніторингу виконання Стратегії розділяються на індикатори досягнення: Бачення; Стратегічних цілей; Операційних цілей. При цьому можна обмежитись розробкою індикаторів досягнення Стратегічних цілей.

Реалізація Стратегії націлюється на досягнення стратегічного бачення: «Девладівська громада це: інвестиційно приваблива, безпечна та комфортна для проживання територія поблизу міста Кривий Ріг із якісною питною водою, чистим довкіллям, якісними комунальними та соціальними послугами, ефективною та багатофункціональною системою мобільності та комунікації, модернізованими закладами культури, освіти та медицини, облаштованими для відпочинку рекреаційними зонами на березі річки Саксагань, середовище із сучасною інфраструктурою зі сприятливими умовами для розвитку та самореалізації кожного жителя, де пропагуються сімейні цінності та плекається національна культура».

Відповідно до цього бачення, моніторингу підлягають основні параметри, які характеризують кількісні та якісні індикатори, що характеризують його досягнення.

Моніторинг виконання Стратегії

Моніторинг є сукупністю заходів із обліку, збору, аналізу та узагальнення інформації, що проводиться з метою відстеження та аналізу динаміки і структурних змін, що відбуваються у громаді відповідно до стратегічних, оперативних цілей та завдань, визначених у Стратегії.

Моніторинг Стратегії здійснюється щороку, шляхом порівняння базових та фактичних значень показників та відображається у звіті, який оприлюднюється на офіційному вебсайті місцевої ради. Примірну форму звіту наведено у Методичних рекомендаціях щодо порядку розроблення, затвердження, реалізації, проведення моніторингу та оцінювання реалізації стратегій розвитку територіальних громад, затверджених наказом Міністерства розвитку громад та територій України від 21.12.2022 № 265.

Оцінювання результатів реалізації Стратегії та плану заходів

Оцінювання результатів реалізації Стратегії та Плану заходів проводиться після завершення строку їх реалізації на основі даних звітів проведеного моніторингу та є необхідним етапом для отримання інформації стосовно досягнення очікуваних результатів, їх впливу на стан соціально-економічного розвитку територіальної громади та інформації щодо сталості змін з метою прийняття в подальшому необхідних управлінських рішень та необхідних коригувань.

На основі здійснення оцінювання складається заключний звіт, який містить:

- результати порівняння фактичних та цільових значень показників;
- досягнення запланованих цілей;
- задоволення потреб різних груп заінтересованих осіб;
- наявних незапланованих змін та впливів;
- діяльності, що призвела до змін (зокрема незапланованих);
- ефективності механізмів реалізації Стратегії або ресурсних витрат;
- стійкості результатів Стратегії тощо.

Оцінювання може бути внутрішнім (проводиться виконавцями Стратегії) та зовнішнім (проводиться залученими експертами). Основні досягнуті результати реалізації Стратегії та Плану заходів не пізніше трьох місяців після закінчення звітного періоду подаються на розгляд відповідної ради та оприлюднюються на офіційному вебсайті громади.

Показники оцінки реалізації Стратегії

(індикатори досягнення результату)

Загальні показники	
	Обсяги фактичних доходів місцевого бюджету на душу населення
	Обсяги фактичних видатків місцевого бюджету на душу населення
	Кількість реалізованих проєктів
	Обсяг інвестицій в розвиток громади
	Сальдо міграції
	Чисельність населення, зайнятого у всіх сферах економіки
	Кількість започаткованих нових бізнесів

Специфічні показники досягнення результатів реалізації стратегії описані вище, біля кожної операційної цілі

Управління ризиками.

У процесі підготовки Стратегії необхідно передбачити усі можливі потенційні ризики, які можуть негативно вплинути на її реалізацію. Для управління ризиками визначаються способи та шляхи їх попередження, а також заходи мінімізації їх негативного впливу. При цьому важливим є проведення безперервного аналізу типів ризиків (організаційних, політичних, фінансових тощо) для прийняття своєчасних управлінських рішень.

Перелік потенційних ризиків виконання Стратегії:

- Довготривалий військовий стан в країні
- Зниження інвестиційного рейтингу країни і регіону;
- Скорочення інвестування місцевого розвитку з державних ресурсів і міжнародної технічної допомоги;
- Нехтування розвитком сільських територій – низький рівень інвестицій, старіння населення, демографічний спад, міграція;
- Нераціональне використання природних ресурсів, передусім – у аграрному секторі;
- Згортання реформ, посилення податкового навантаження на малий бізнес;
- Відсутність знань та управлінської спроможності у представників органів влади, бізнес-структур та громадських організацій щодо реалізації проєктів і та залучення необхідних ресурсів (коштів).

Проведення моніторингу потенційних ризиків виконання Стратегії, оцінка їх динаміки та вжитих заходів для мінімізації їх негативного впливу проводиться щорічно Робочою групою з управління впровадженням Стратегії.